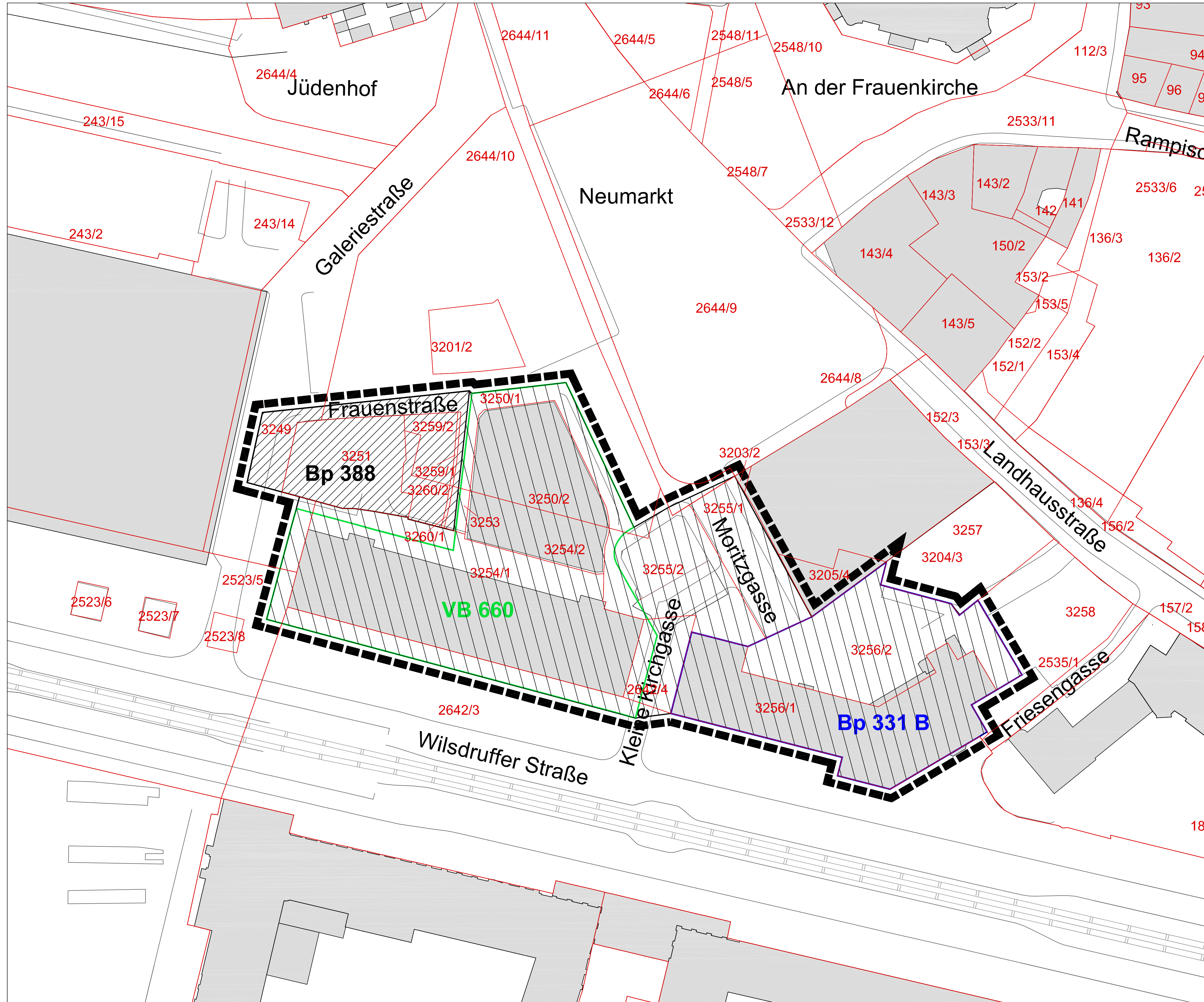


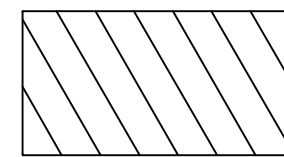




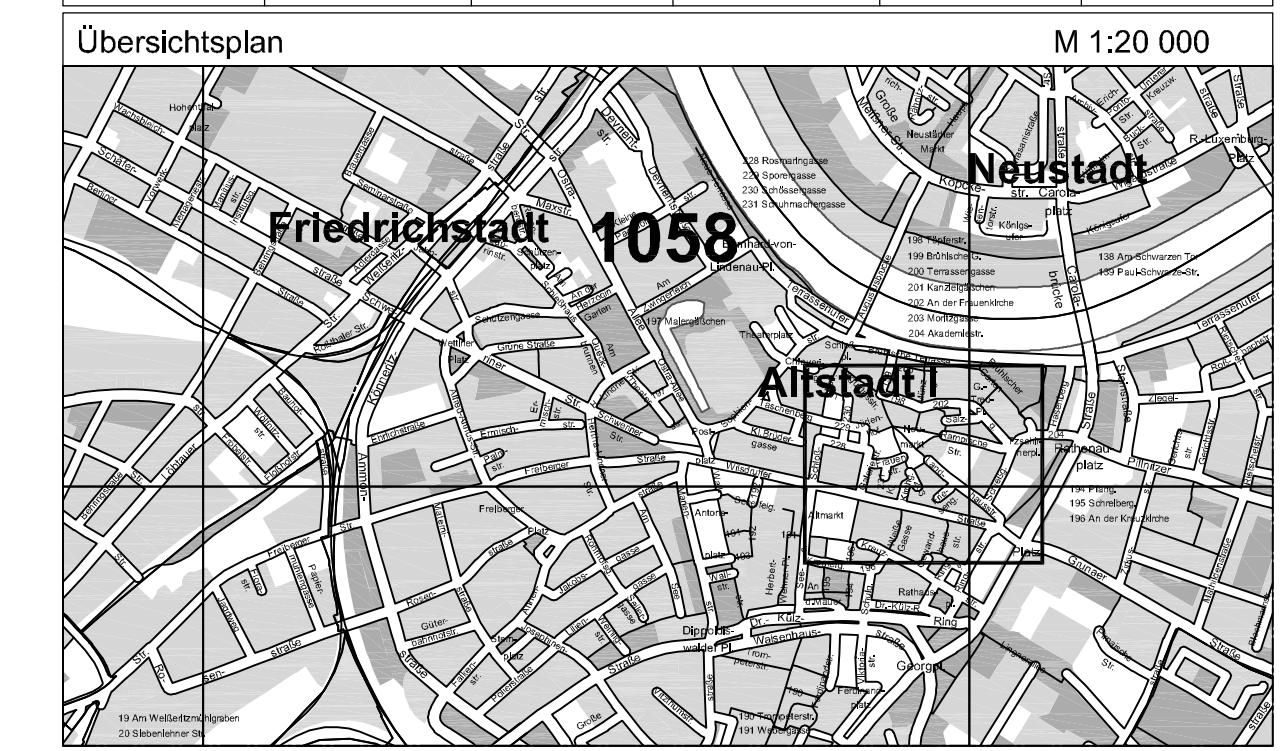
Bebauungsplan Nr. 388 Neumarkt Quartier IV-V

Dresden-Altstadt I Nr. 42




-  Grenze des räumlichen Geltungsbereiches
-  Bebauungsplan Nr. 388
Grenze Aufstellungsbeschluss vom 4. Januar 2012
-  Bebauungsplan Nr. 388
Erweiterung des Geltungsbereiches
-  Vorhabenbezogener Bebauungsplan Nr. 660
Grenze Satzungsbeschluss vom 12.07.2007
-  Bebauungsplan Nr. 331 B
Grenze Satzungsbeschluss vom 12.03.2009

Stadtverwaltung Dresden Stadtplanungsamt Amtsleiter		Fassung 15.03.2013			
Planungsbüro		Datum der letzten Änderung			
Plantechnikerin	Sachbearbeiter	SGL 61.5.1	Abt.-Ltr. 61.5	SGL 61.1.3	Abt.-Ltr. 61.1



LANDESHAUPTSTADT DRESDEN



Bebauungsplan Nr. 388
Dresden-Altstadt I Nr. 42
Neumarkt, Quartier IV-V

- Grenze des räumlichen Geltungsbereichs -

Maßstab 1:500 Blatt 1 von 1