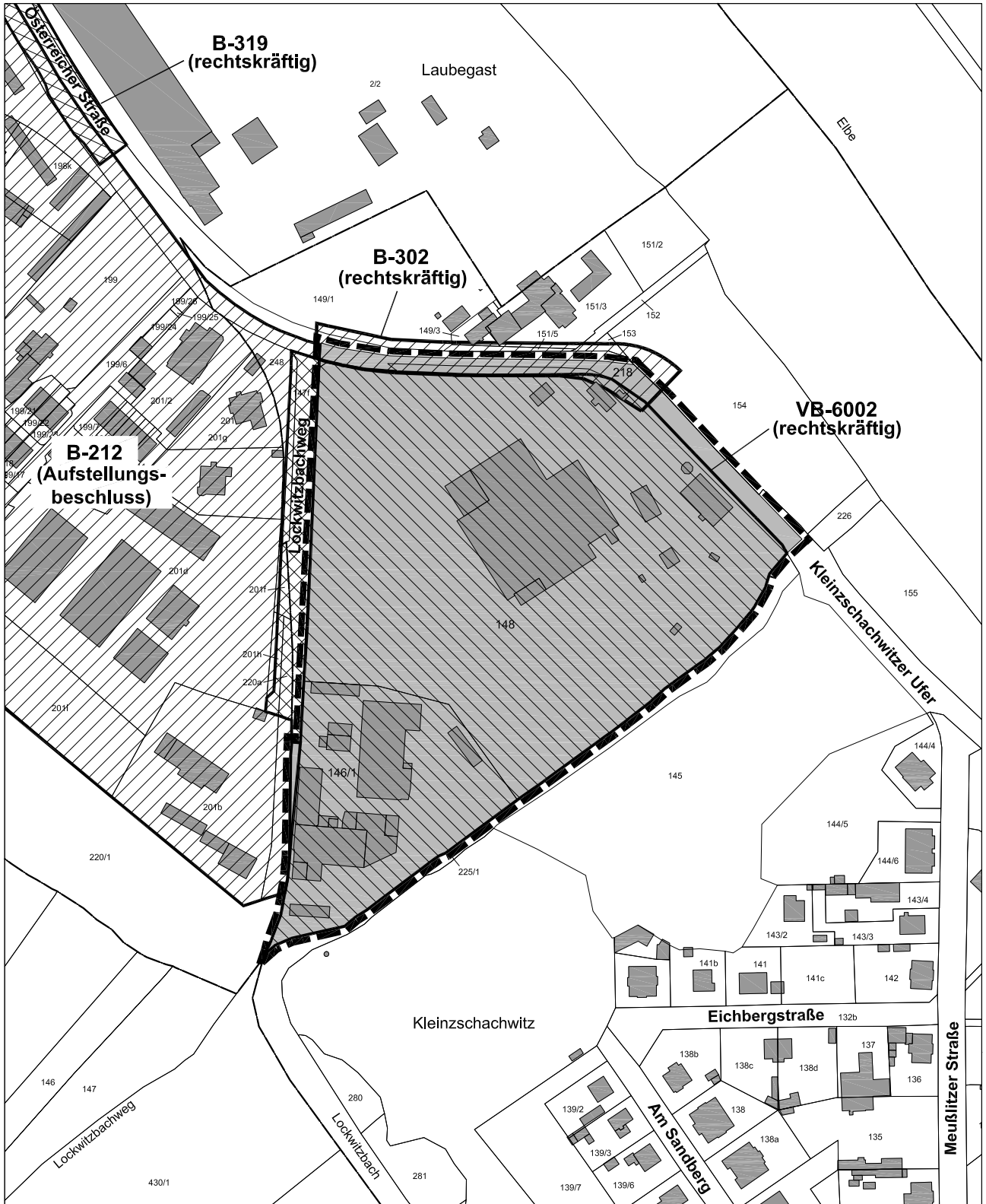


Anlage 2 zur Vorlage

Übersichtsplan

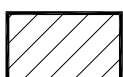
Fassung vom 2. April 2013



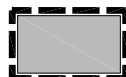
Herausgeber: Stadtplanungsamt
Kartengrundlage: Städtisches Vermessungsamt

Maßstab 1:2500

Legende:



vorhandene VB-Pläne und B-Pläne



Grenze des Aufstellungsbeschlusses des B-Plan Nr. 252 vom 31.01.2001