

Bautzner Straße/Bautzner Landstraße Regelquerschnitte

(Grundlage RASt 06)

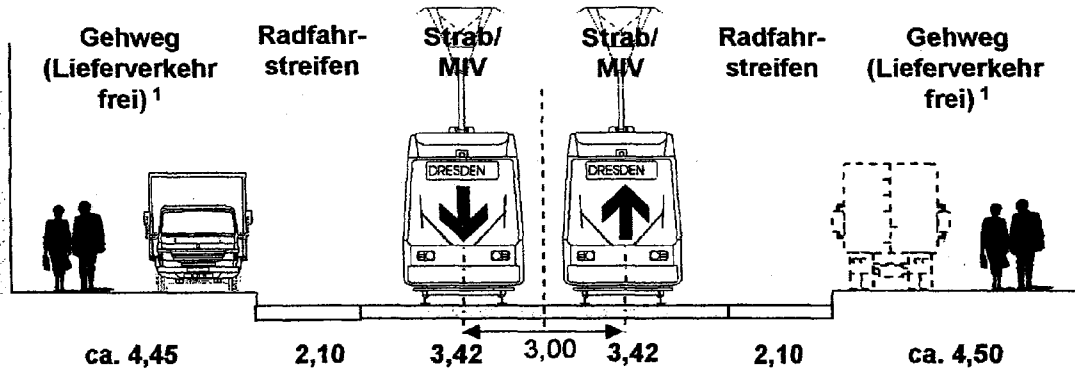
Bestand Bautzner Straße Gesamtbreite: Ø 20,00 m (19,05 ... 20,65 m)

ca. 3,15 ... 4,40

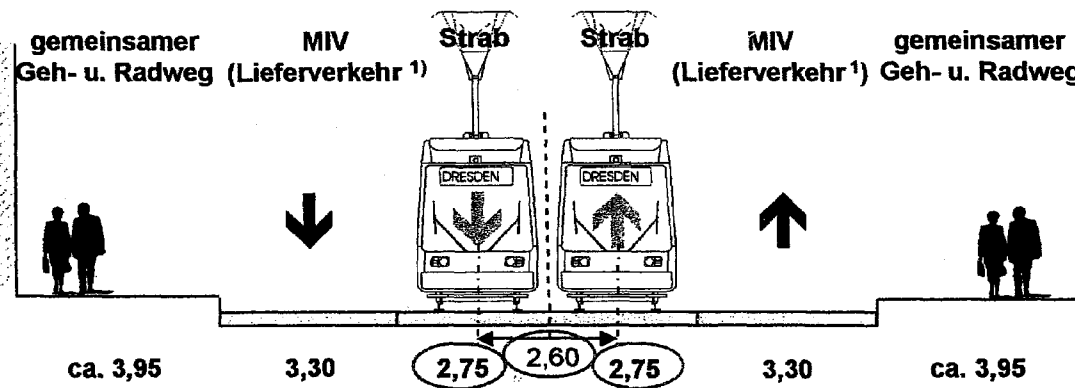
ca. 12,05 ... 13,90

ca. 3,30 ... 4,25

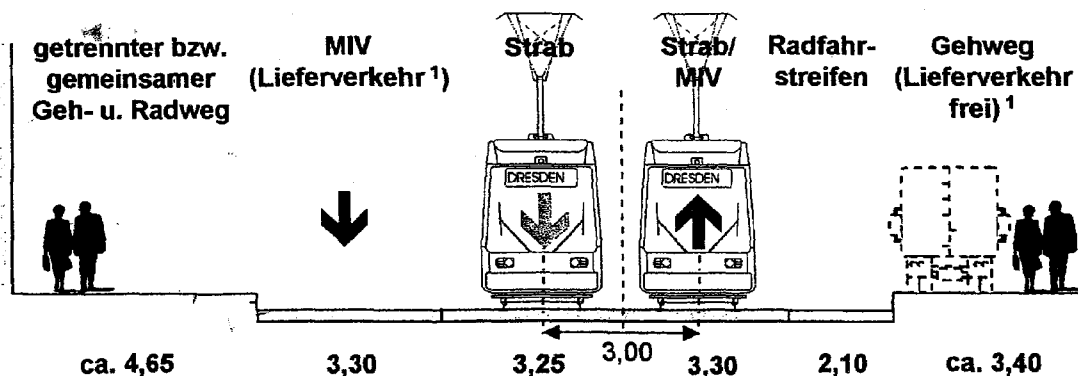
Ausbauvariante A (modifiziert)



Ausbauvariante B



Ausbauvariante C



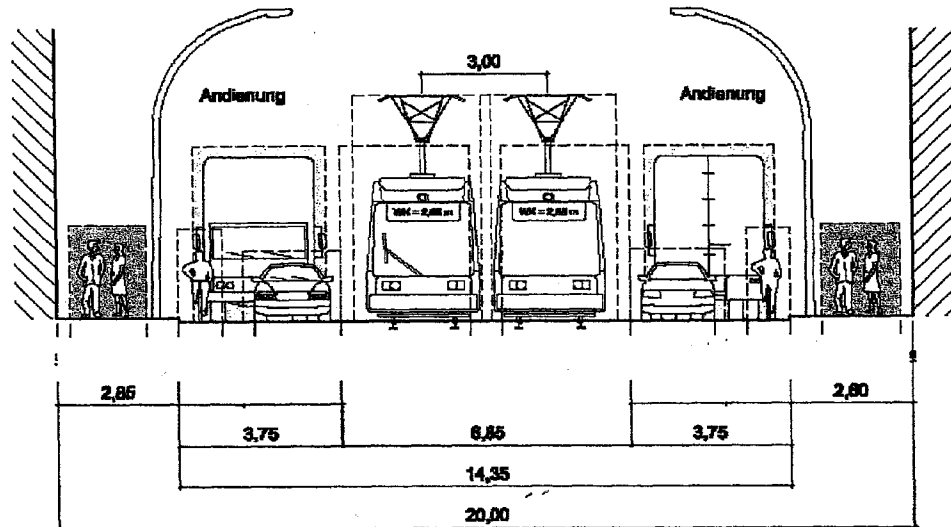
¹ = zeitliche Beschränkung der Anlieferung auf außerhalb der Hauptverkehrszeit

Querschnitt neu (Variante B 1)

Querschnitt Vorschlag mit überbreiten Spuren neben dem Gleisbereich (Variante B1)

Merkmale der Lösung:

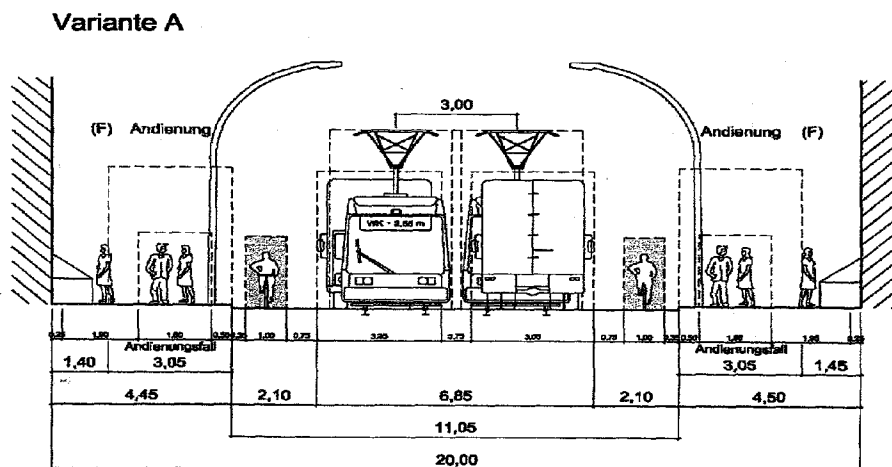
- überbreite Spur für Rad+Pkw
- Anlieferung von der Fahrspur aus
- Überholmöglichkeit unter Nutzung des Gleisbereiches, (teilweise 4-streifige Nutzung)
- Mindestgebahnbreiten



Stadtplanungsamt Abt.
Verkehrsanlagenplanung

Regelquerschnitt der Planung für Variante A

- Kfz + Straßenbahn gemeinsame Führung
- Radverkehrsstreifen
- Gehbahnbreiten wie Bestand von ca. 4,5 m



Stadtplanungsamt Abt.
Verkehrsanlagenplanung