









Legende

-  Gebäude
-  Fahrbahnfläche
-  Grundstückszufahrt
-  Gehweg
-  Baum im Bestand
-  Baum neu / fällen

Die hier dargestellte Verkehrsführung ist als Prinziplösung anzusehen. Es handelt sich nicht um einen Ausrüstungs-, Beschilderungs- und Markierungsplan (ABM-Plan).

Landeshauptstadt Dresden
Geschäftsbereich Stadtentwicklung
Stadtplanungamt
Abt. Verkehrsanlagenplanung

Verkehrsbaumaßnahme Knotenpunkt
 Leipziger Straße/Peschelstraße/Am Trachauer Bahnhof

Lageplan

Maßstab: 1 : 1.000 Datum: 10/2013

Anlage 2.1