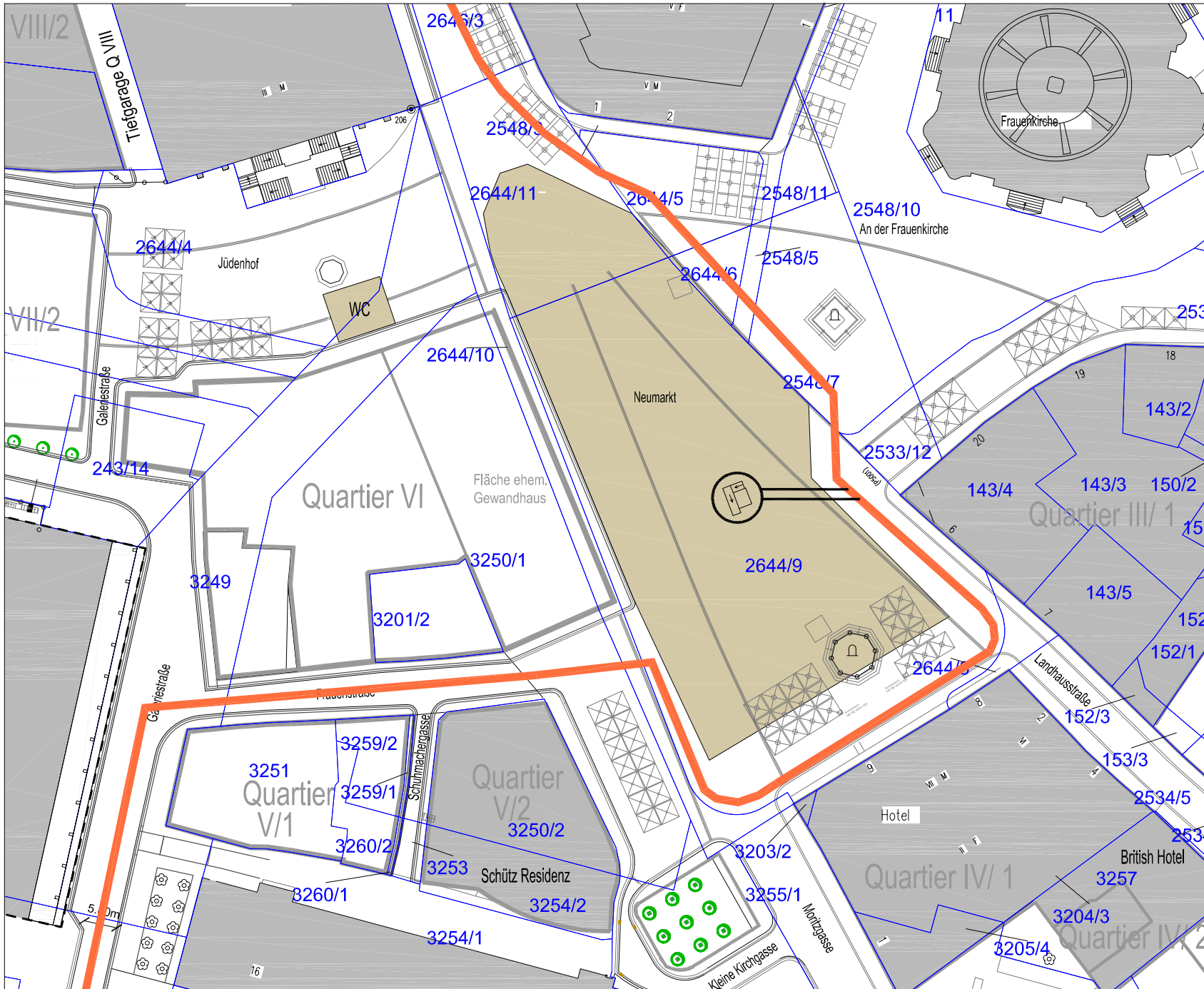




**Anlage 2**  
**Thematischer Weihnachtsmarkt Neumarkt -**  
**temporärer Flächenumgriff ab 2014**



- Legende**
-  Marktflächen neu für die Jahre 2014 - 2016  
Marktfläche ca. 4.130m<sup>2</sup>
  -  Funktionsfläche für Toilettenanlage  
WC - Fläche ca. 100m<sup>2</sup>
  -  Feuerwehrzufahrten
  -  Zuwegung Treppe zur Tiefgarage

 bestehende Flurstücksgrenzen

M:\CS-01\_GeHilfsmittlung\NEUMARKT\1.ÄN\CS\_Grundplan\Neumarkt\_GrundflrAktuell\B\Flr\2014\2014051\_2\_0\_plan\_Marktl\Kompr\_neumarkt\umbau.dwg

Übersichtsplan Gesamtstadt  
(ohne Maßstab)



Projekt  
**SANIERUNGSGEBIET S10, DRESDEN - NEUMARKT**

Planbezeichnung  
**Neumarkt - Marktfläche Weihnachtsmarkt für 2014 - 2016 mit Feuerwehrumfahrung**

 Landeshauptstadt Dresden GB Stadtentwicklung Stadtplanungsamt	Sanierungsbeauftragte <b>STESAD</b> STESAD GmbH Treuhänderischer Sanierungsträger und Treuhänderischer Entwicklungsträger der Landeshauptstadt Dresden Königsbrücker Straße 17 01099 Dresden
--	---

Arbeitsstand 13.05.2014 Maßstab M 1: 1.000