







Realisierte Maßnahmen

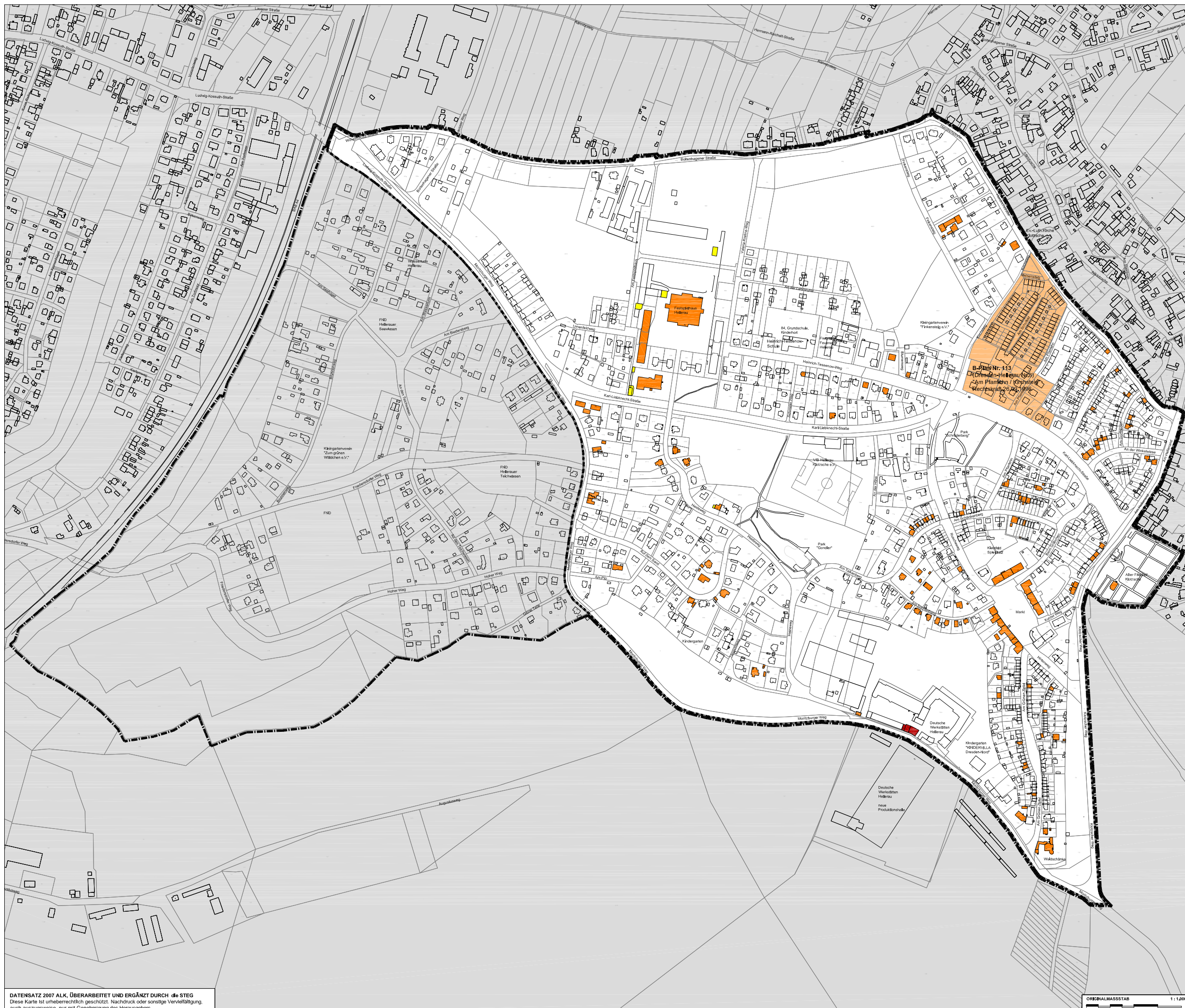
Stand: März 2014

Gebäude

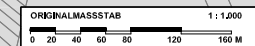
-  bisher mit Fördermitteln des SDP durchgeführte und abgeschlossene Sanierungsmaßnahmen
-  bisher mit Fördermitteln des SDP abgeschlossene Neubaumaßnahmen
-  bisher mit Fördermitteln des SDP durchgeführte und abgeschlossene Rückbaumaßnahmen

Sonstiges

-  B-Plan- Gebiet größtenteils realisiert
-  Abgrenzung Untersuchungsgebiet "Dresden- Gartenstadt Hellerau" 98,8 ha
-  Abgrenzung Erhaltungssatzung und Sachgesamtheit Gartenstadt Hellerau 150,7 ha



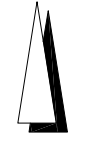
DATENSATZ 2007 ALK, ÜBERARBEITET UND ERGÄNZT DURCH die STEG
Diese Karte ist urheberrechtlich geschützt. Nachdruck oder sonstige Vervielfältigung, auch auszugsweise, nur mit Genehmigung des Herausgebers.



LANDESHAUPTSTADT DRESDEN



Integriertes Quartierskonzept
Gartenstadt Hellerau



Plan 08

93310	16.10.2014	Neumann/ Lippert
1. And.		
2. And.		

die STEG
STADTENTWICKLUNG GMBH, N. DRESDEN
BODENBACHER STR. 97, 01177 DRESDEN
www.steg.de, E-Mail: steg@dresden.steg.de