





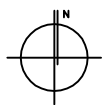


Anlage 7

-  Überschwemmungsgebiet Elbe
-  Überschwemmungsgebiet, in dem Bauwerke und sonstige Anlagen sowie größerer Aufwuchs den Abfluss des Hochwassers wesentlich beeinträchtigen

Wassertiefen

-  bis 0,5 m
-  > 0,5 bis 1,5 m
-  > 1,5 bis 5 m
-  > 5 m



Rechtswirksames Überschwemmungsgebiet

Auftraggeber



Landeshauptstadt Dresden
Stadtplanungsamt
Stadtplanung Stadtgebiet

Auftragnehmer

STESAD 

STESAD GmbH
Treuhänderischer Sanierungsträger und
Treuhänderischer Entwicklungsträger
der Landeshauptstadt Dresden

Königsbrücker Straße 17
01099 Dresden