

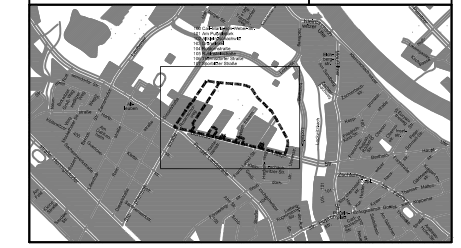


# Bebauungsplan Nr. 28 Dresden - Leuben Nr. 2 Berthold-Haupt-Straße




-  Grenze des Aufstellungsbeschlusses vom 20.09.1990
-  Grenze der Geltungsbereichsänderung vom 06.02.1997

Stadtwahlamt Dresden Stadtplanungsamt Amtsleiter		Fassung 14.08.2009	
Planungsbüro	Vorhabenträger	Datum der letzten Änderung	
Planzeichner	Sachbearbeiter	SQL 61.3.2	Alt-49; 61.3
		SQL 61.3.3	Alt-49; 61.1
Übersichtsplan		M 1 : 20 000	



## LANDESHAUPTSTADT DRESDEN

 **Bebauungsplan Nr. 28**  
 Dresden - Leuben Nr. 2  
 Berthold-Haupt-Straße  
 - Grenze des räumlichen Geltungsbereichs -  
 Maßstab 1 : 1000 Blatt 1 von 1  
 Aufhebungsbeschluss vom .....2009