

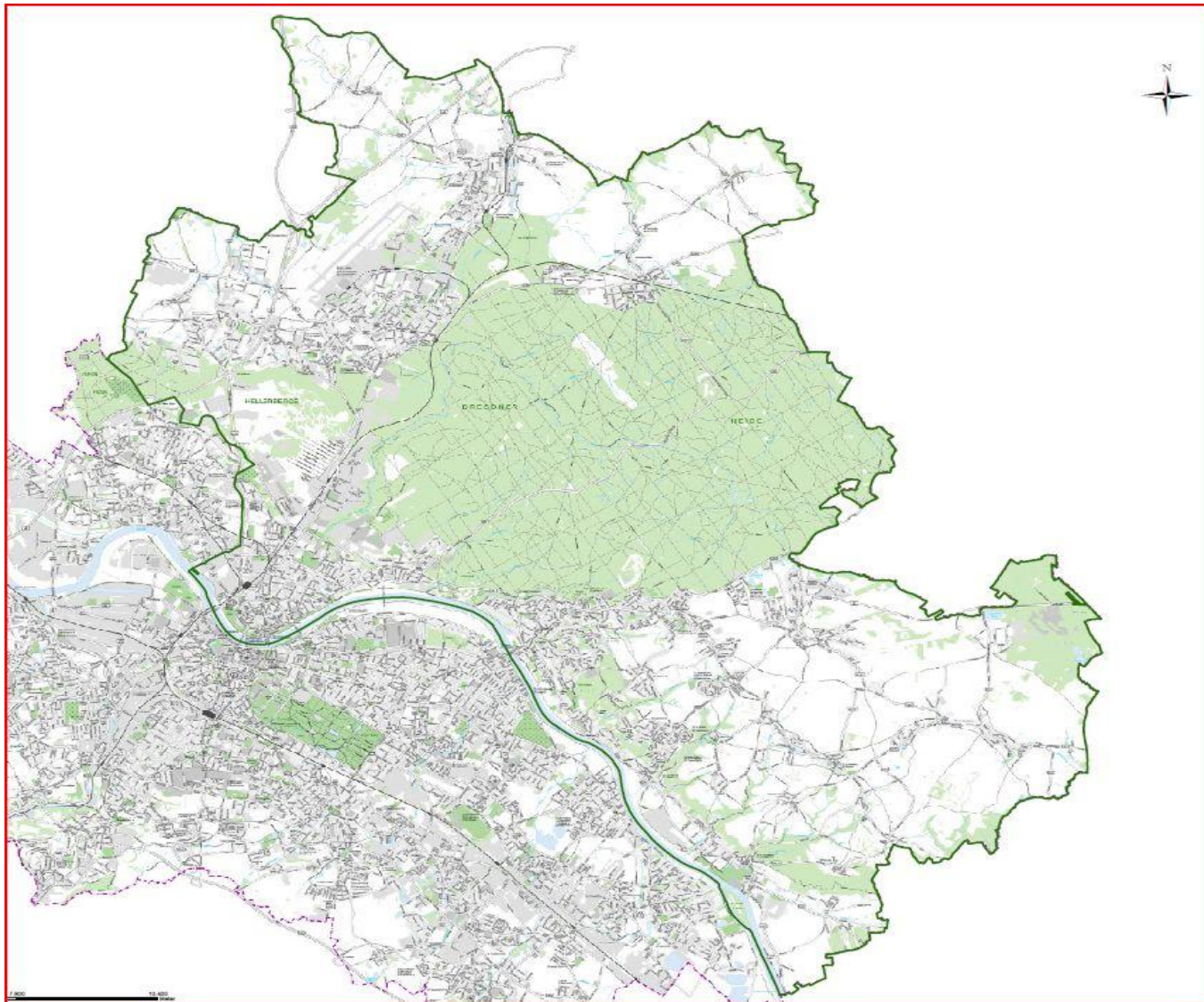


Polizeirevier Dresden-Nord

Kriminalitätslage für den Bereich OA Neustadt



Zuständigkeitsbereich 1



Zuständigkeitsbereich 2

	Einwohner	Fläche	
• OA Neustadt	48.763	14,8 km ²	3.295 EW/km ²
• OA Loschwitz	20.173	68,8 km ²	293 EW/km ²
• OA Klotzsche	20.007	27,1 km ²	738 EW/km ²
• Schönfeld-Weißig	12.927	41,3 km ²	313 EW/km ²
• Weixdorf	6.063	15,5 km ²	391 EW/km ²
• Langebrück/Schönb.	4.369	12,1 km ²	361 EW/km ²
• Gesamt	112.302	179,7 km²	625 EW/km²

Quelle: www.dresden.de, Stand 31.12.2014

Zuständigkeitsbereich 3



Quelle: [www.reisefuehrer-deutschland.de/bildertipps/...](http://www.reisefuehrer-deutschland.de/bildertipps/)



Quelle: <http://upload.wikimedia.org/...>



Zuständigkeitsbereich 4



Quelle: dresden.city-map.de



Quelle: dresden.city-map.de

Zuständigkeitsbereich 5



Quelle:
http://www.cognitiones.de/lib/exe/fetch.php/blog/photr/2008/07/14/img_3196.jpg?w=450&h=338



Quelle: http://geo.hlipp.de/photos/00/64/006440_aca30fb5.jpg



Quelle: pics.timos-welt.de

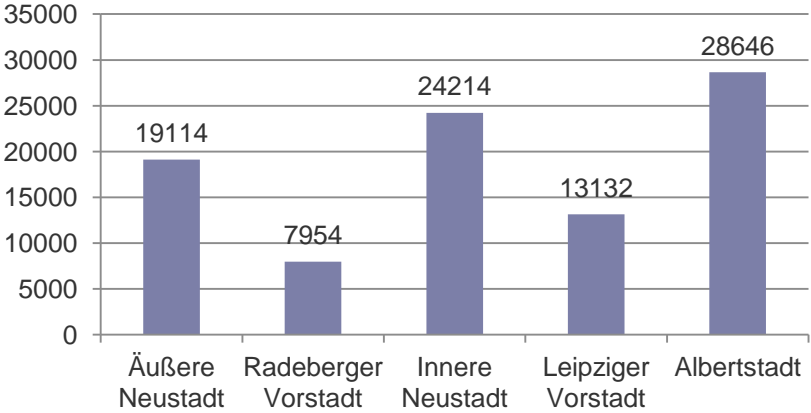


Quelle: http://geo.hlipp.de/photos/00/64/006440_aca30fb5.jpg

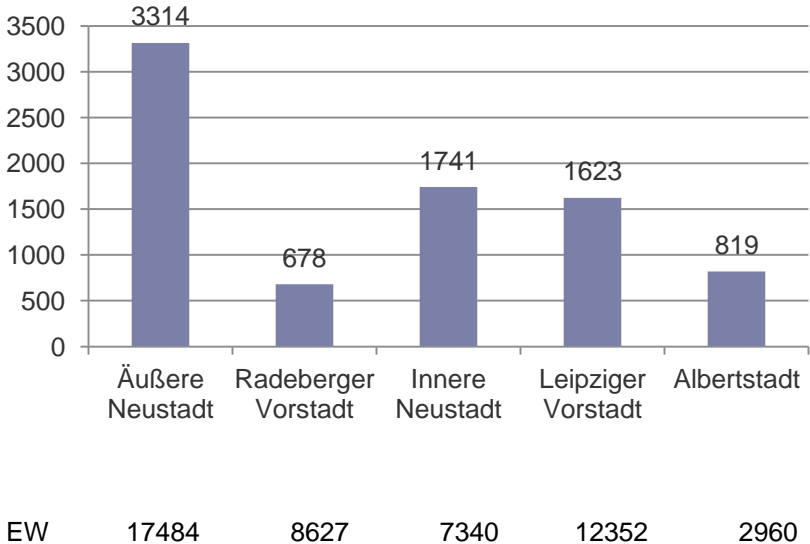


Zahlen, Daten, Fakten

ST OA Neustadt pro 100.000 (2014)



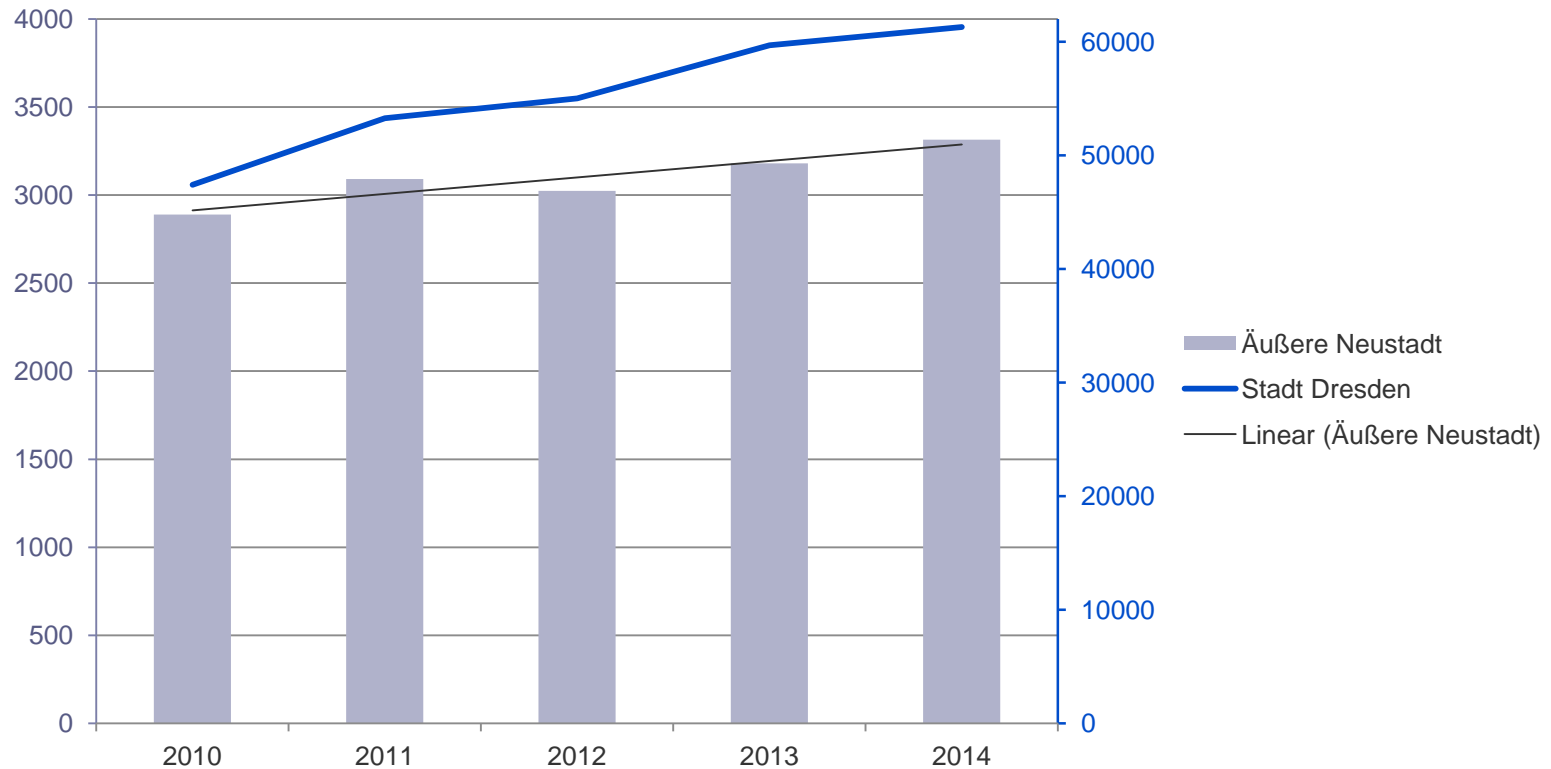
ST OA Neustadt gesamt (2014)





Zahlen, Daten, Fakten

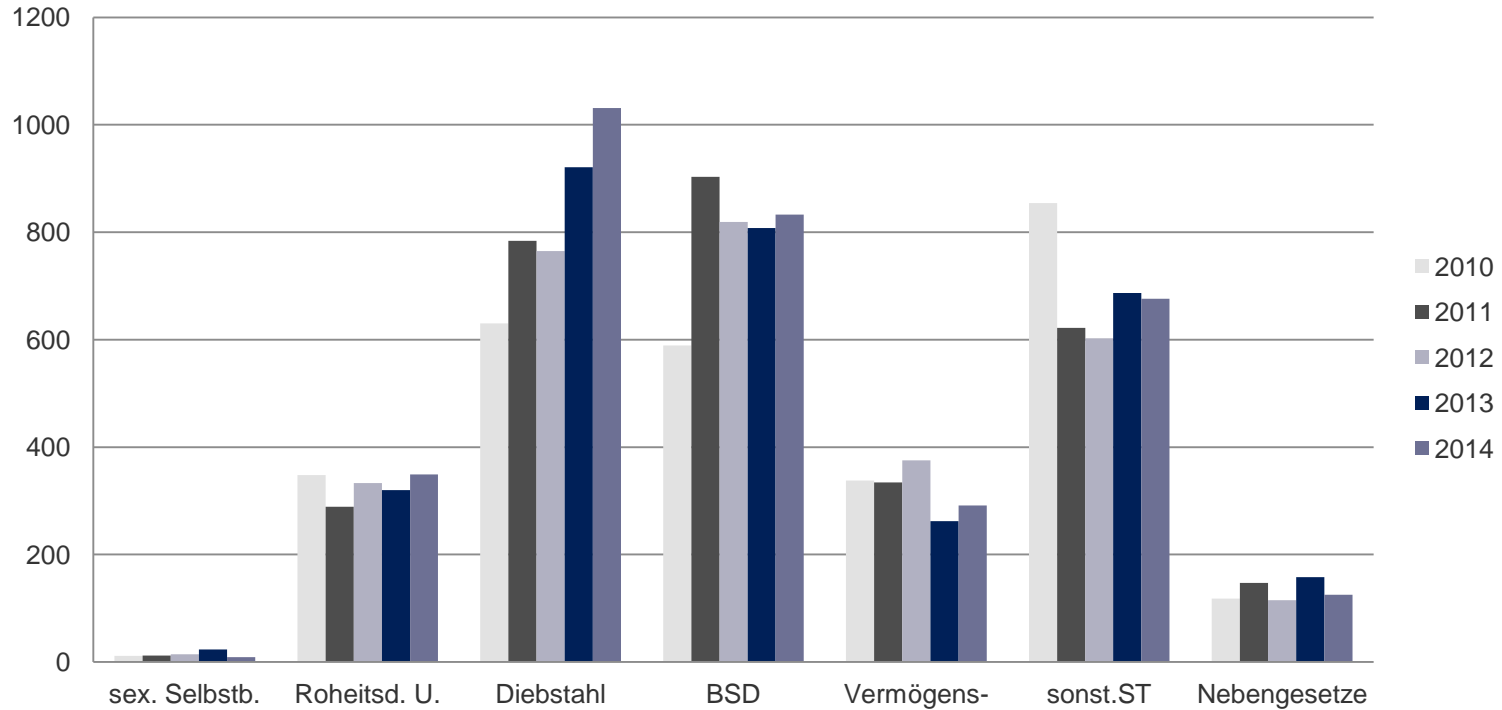
Straftaten gesamt





Zahlen, Daten, Fakten

Straftaten Äußere Neustadt



Ursachen

- Wohlstandsgefälle
 - Eigentumsdelikte (Kfz, Einbruchsdiebstahl)
- Rauschgiftkonsum (Crystal, Cannabis)
 - Beschaffungskriminalität
 - „Kontrollkriminalität“
- Mehrfach- und Intensivtäter
- Informelle Sozialkontrolle

Was tun? Bekämpfungsansätze

I Kriminalitätsbekämpfung

- I Täter auf frischer Tat (Zusammenarbeit Bürger - Polizei)
- I Spurensuche und -sicherung
- I Erkennungsdienstliche Behandlung

I Verkehrssicherheitsarbeit

- I Ganzheitlicher Ansatz (allg. Verkehrskontrollen, Geschwindigkeitsüberwachung)

I Prävention

- I Kindergärten, Schulen, Gewerbe
- I Präsenz



**Vielen Dank für Ihre
Aufmerksamkeit!**