

# Gehwege und Fußverkehr

Sitzung des Seniorenbeirates am 14. September 2015



Stadtplanungsamt  
Abt. Verkehrsentwicklungsplanung

Landeshauptstadt  
Dresden



Dresden.  
Dresdner

# Aufgabenbereich Sachbearbeiter Barrierefreiheit und Fußverkehr

- konzeptionelle Planungen und Verkehrskonzepte
- Beurteilung von Planungen und Konzepten
- Betreuung und Weiterentwicklung des Stadtführers für Menschen mit Behinderungen
- Anforderungen, Gestaltungsvorgaben und Richtlinien
- Leitung und Mitwirkung von/an Facharbeitsgruppen
- FGSV Arbeitskreis Barrierefreie Verkehrsanlagen
- Fortschreibung UN-Aktionsplan im Handlungsfeld Mobilität und Barrierefreiheit



# Barrierefreie und seniorenerechte öffentliche Räume – Beispiele, Sachstand

- Gestaltungshandbuch der Landeshauptstadt Dresden überarbeitet
- Fortschreibung Standardhaltestellenprojekt Straßenbahn
- Überarbeitung Technisches Regelwerk für Straßenbauarbeiten in Dresden  
- TR Stra Dresden
- Testflächen für neue Pflasterbauweisen
- Gehwegprogramm der Landeshauptstadt Dresden
- Sonderprogramm Bushaltestellen





# GHB – Gehwegtyp 4

## Kleinpflaster, Mosaikpflaster

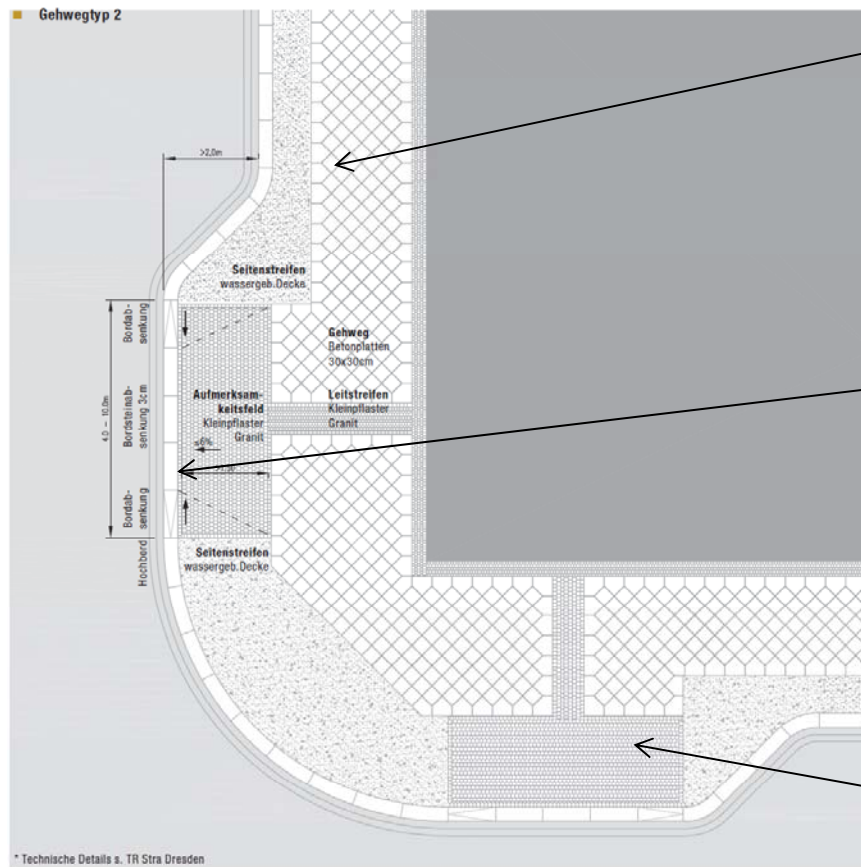
Kleinpflaster, gespalten: Erschütterungsintensive Lauflinie

**Neue Festlegung des Gestaltungshandbuches:**

**Kleinpflaster wird im Stadtgebiet Dresden in Lauflinien  
nur im Einzelfall und mit gesägter Oberfläche eingesetzt!**



# Gestaltungshandbuch öffentlicher Raum Fußgängerquerungen



Taktile Kontraste zwischen Gehweg, Seitenstreifen und Aufmerksamkeitsfeld erforderlich

Bordabsenkung 3 cm

**Aufmerksamkeitsfeld**  
Granitkleinpflaster, gebrochen  
(raue Oberfläche zur taktilen Wahrnehmbarkeit erforderlich !)

# GHB – Gehwegtyp 6

## Wassergebundene Wegedecken

Witterungs- und Nutzungsabhängige Oberflächenqualität

**Neue Festlegung im Gestaltungshandbuch:**

Wassergebundene Wegedecken werden nur im Einzelfall ausgeführt

(z. B. Belange Baumschutz, Denkmalschutz, sonstige umweltrechtliche Belange )



Jakobstraße



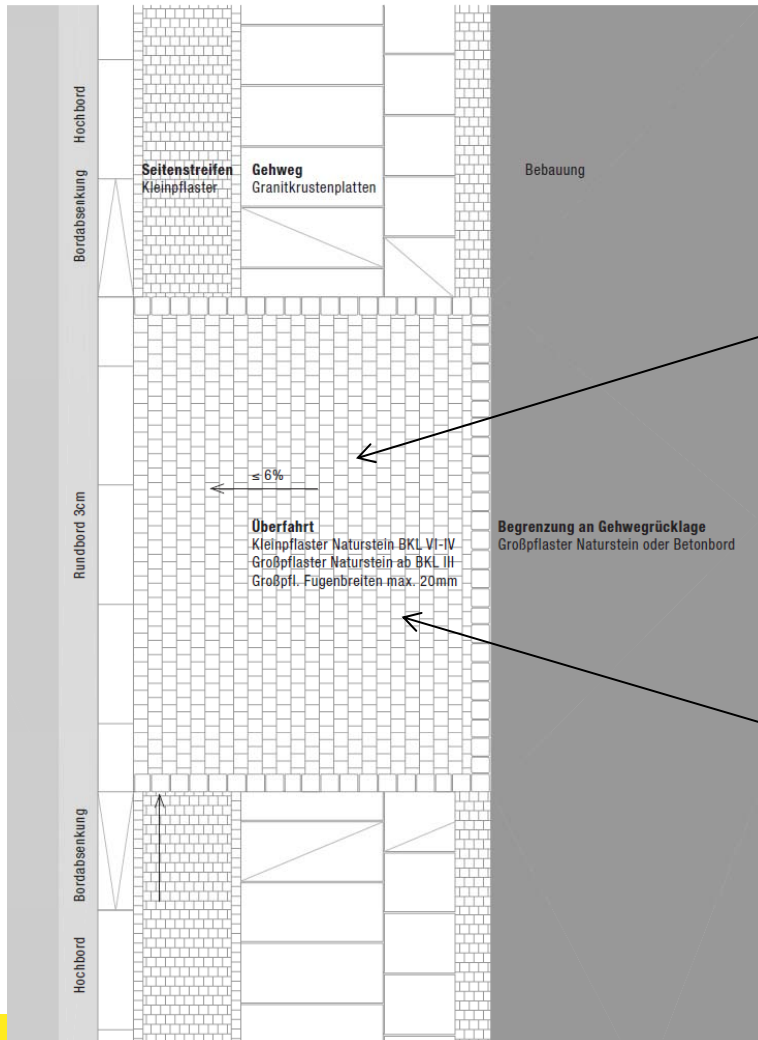
Vorplatz Annenkirche



Altenberger Straße



# Gestaltungshandbuch öffentlicher Raum - Überfahrten



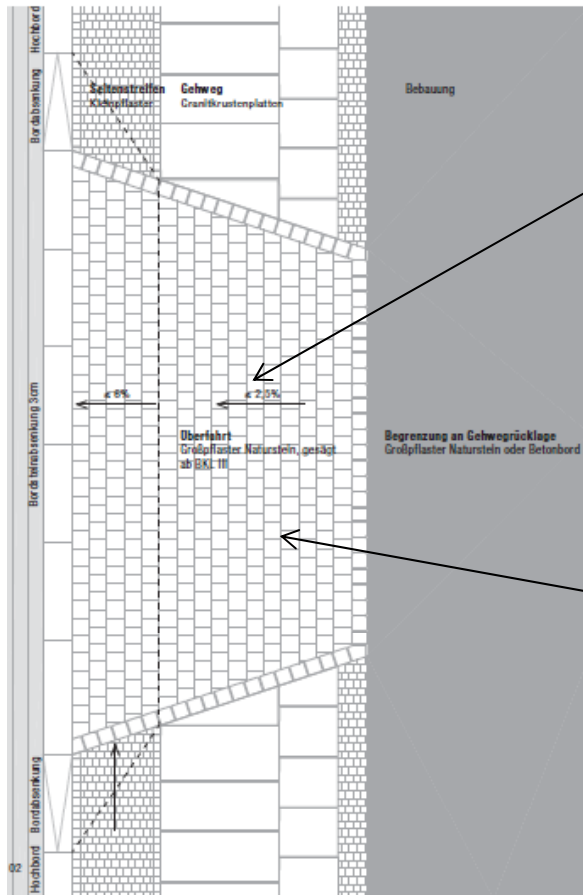
Alt:  
Querneigung  
max. 6,0%

Alt:  
Großpflaster,  
Fugenbreite  
max. 20 mm



aus: Dokumentation Holperpflaster, 2011

# Gestaltungshandbuch öffentlicher Raum, Überfahrten – neue Anforderungen




**Neu:**  
Querneigung  
max. 2,5 %

**Neu:**  
Großpflaster,  
Naturstein, gesägt (BKL I-III),  
alt. Betonpflaster (BKL IV-V)



Antonstraße



Kreuzstraße



# Barrierefreie und seniorenerechte öffentliche Räume – Beispiele, Sachstand

- Gestaltungshandbuch der Landeshauptstadt Dresden überarbeitet
- Fortschreibung Standardhaltestellenprojekt Straßenbahn
- Überarbeitung Technisches Regelwerk für Straßenbauarbeiten in Dresden  
- TR Stra Dresden
- Testflächen für neue Pflasterbauweisen
- Gehwegprogramm der Landeshauptstadt Dresden
- Sonderprogramm Bushaltestellen



# Barrierefreie und seniorengeeignete öffentliche Räume – Hindernisse, Handlungsbedarf

- Grundstückszufahrten in Privateigentum
- Ausführungsqualität bei Maßnahmen Dritter
- Nutzungskonflikte, z. B. Sondernutzungen auf zu schmalen Gehwegen
- Einschränkungen bei Märkten und fliegenden Bauten
- Sonderprogramm Bushaltestellen
- Grundsatzproblem Finanzierungs- und Planungsbedarf
- Grundsatzproblem Straßenzustand

