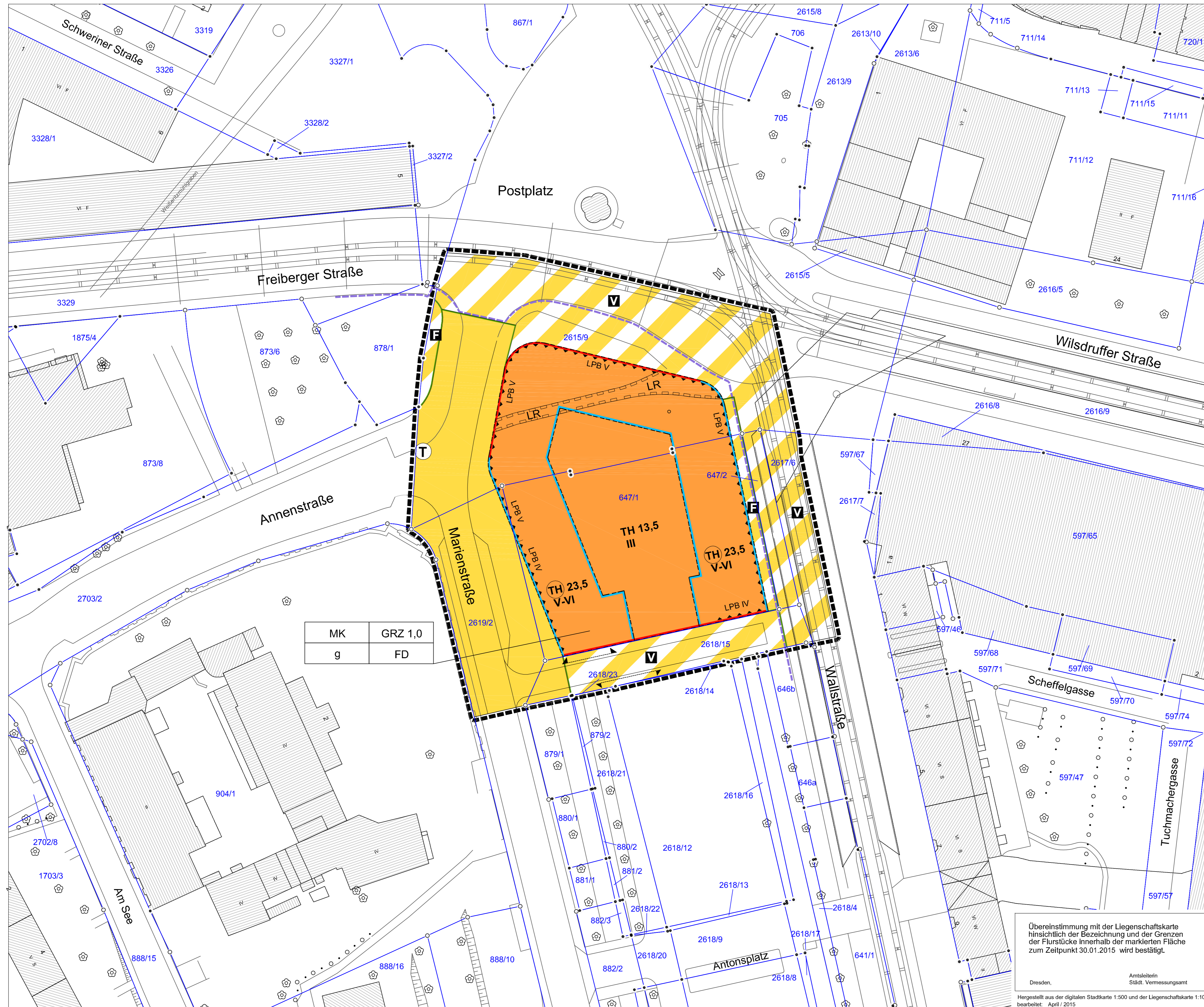


# Bebauungsplan Nr. 54.2

# Dresden-Altstadt I Nr. 6

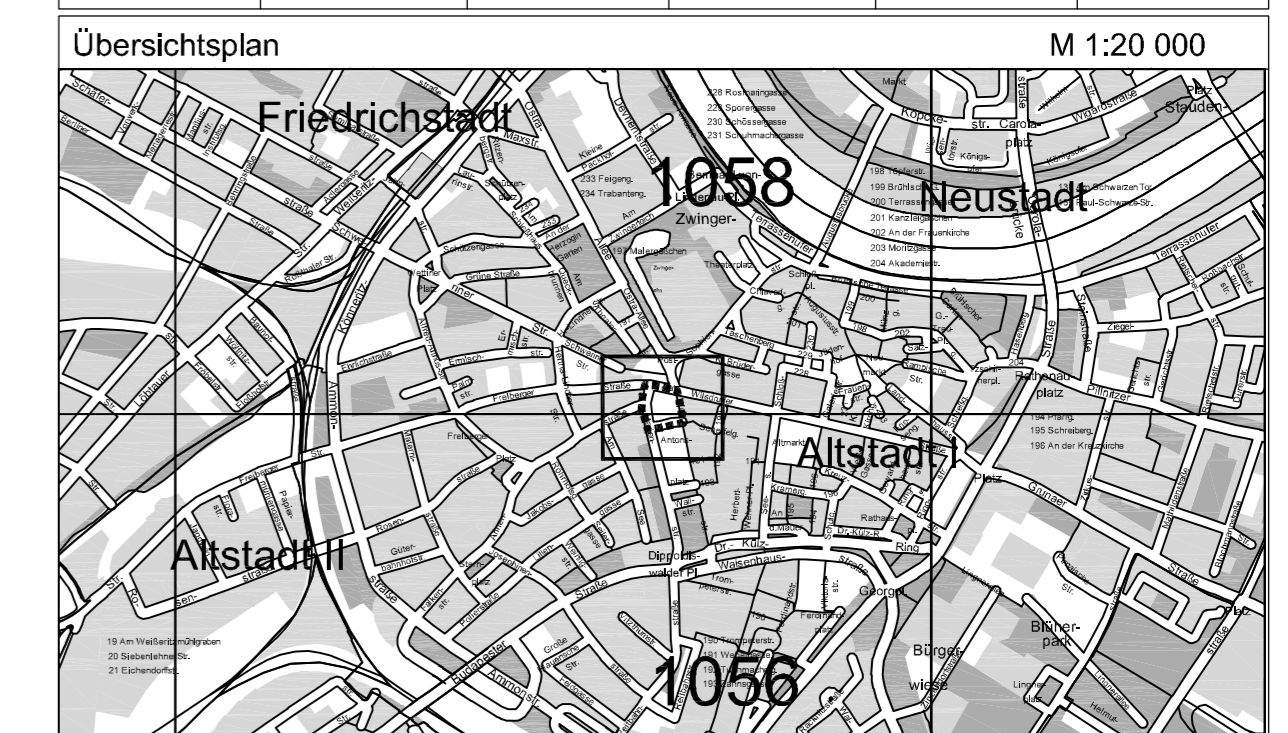
# Postplatz/Wallstraße




Planzeichenerklärung siehe Blatt 2

### Anlage 2 zur Vorlage

Stadtverwaltung Dresden Stadtplanungsamt Amtsleiter	Fassung 10. Juli 2015				
Planungsbüro GRAS* Gruppe Architektur & Stadtplanung Unterer Kreuzweg 6, 01097 Dresden	Datum der letzten Änderung 11. März 2016				
Plantechniker/in	Sachbearbeiter/in	SGL 61.5.1	Abt.-Ltr. 61.5	SGL 61.1.3	Abt.-Ltr. 61.1



## LANDESHAUPTSTADT DRESDEN



**Bebauungsplan Nr. 54.2**  
Dresden-Altstadt I Nr. 6  
Postplatz/Wallstraße

Rechtsplan  
- Entwurf zum Satzungsbeschluss -

Maßstab 1:500 Blatt 1 von 2

Übereinstimmung mit der Liegenschaftskarte hinsichtlich der Bezeichnung und der Grenzen der Flurstücke innerhalb der markierten Fläche zum Zeitpunkt 30.01.2015 wird bestätigt.

Dresden, Amtseilerin  
Städt. Vermessungsamt

Hergestellt aus der digitalen Stadtkarte 1:500 und der Liegenschaftskarte 1:1000  
bearbeitet: April / 2015