

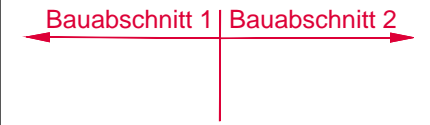
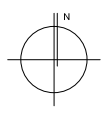


Legende:

-  Planungsfläche
-  Flurstücksgrenzen




M:\SE\03\_Projektsteuerung\PS Straßen\IP  
 Klotzsche\7\_Pläne\Übersichtslageplan\20160913\_Flurkartenausschn.m  
 Str.karte\_Innere Erschließung Industriepark Klotzsche.dwg



**INDUSTRIEPARK KLOTZSCHE**  
**Straßensanierung**

Planbezeichnung  
**Darstellung der Bauabschnitte**

Auftraggeber  


Landeshauptstadt Dresden  
 Bereich des Oberbürgermeisters

Auftragnehmer  
**STESAD** 

Treuhänderischer Sanierungsträger und  
 Treuhänderischer Entwicklungsträger  
 der Landeshauptstadt Dresden