









Legende

-  Maßnahmen innerhalb VD-Gebiete (Anlage 1)
-  Maßnahmen innerhalb VD-Gebiete (Anlage 2)
-  Maßnahmen außerhalb VD-Gebiete (Anlage 2)
- 79** Baumaßnahmen-Nr. nach Anlage 1 und 2
-  dauerhaft dezentrale Anlagen (Anlage 3)
-  Stadtgrenze
-  Gemarkungsgrenze
-  Gemarkungsname
-  Gewässer



Anlage 4
Übersichtsplan
Erschließungsmaßnahmen bis 2015
und dauerhaft dezentrale Grundstücke

Stand 30. April 2009
1:75 000

Kartengrundlage: Digitale Übersichtskarte Dresden
Herausgeber: Landeshauptstadt Dresden
Städtisches Vermessungsamt
Stand der Übersichtskarte: 1/2002
Verarbeitung unter Verwendung elektronischer Systeme sowie Vervielfältigung
und Verarbeitung nur mit schriftlicher Genehmigung des Herausgebers/Eigenümers