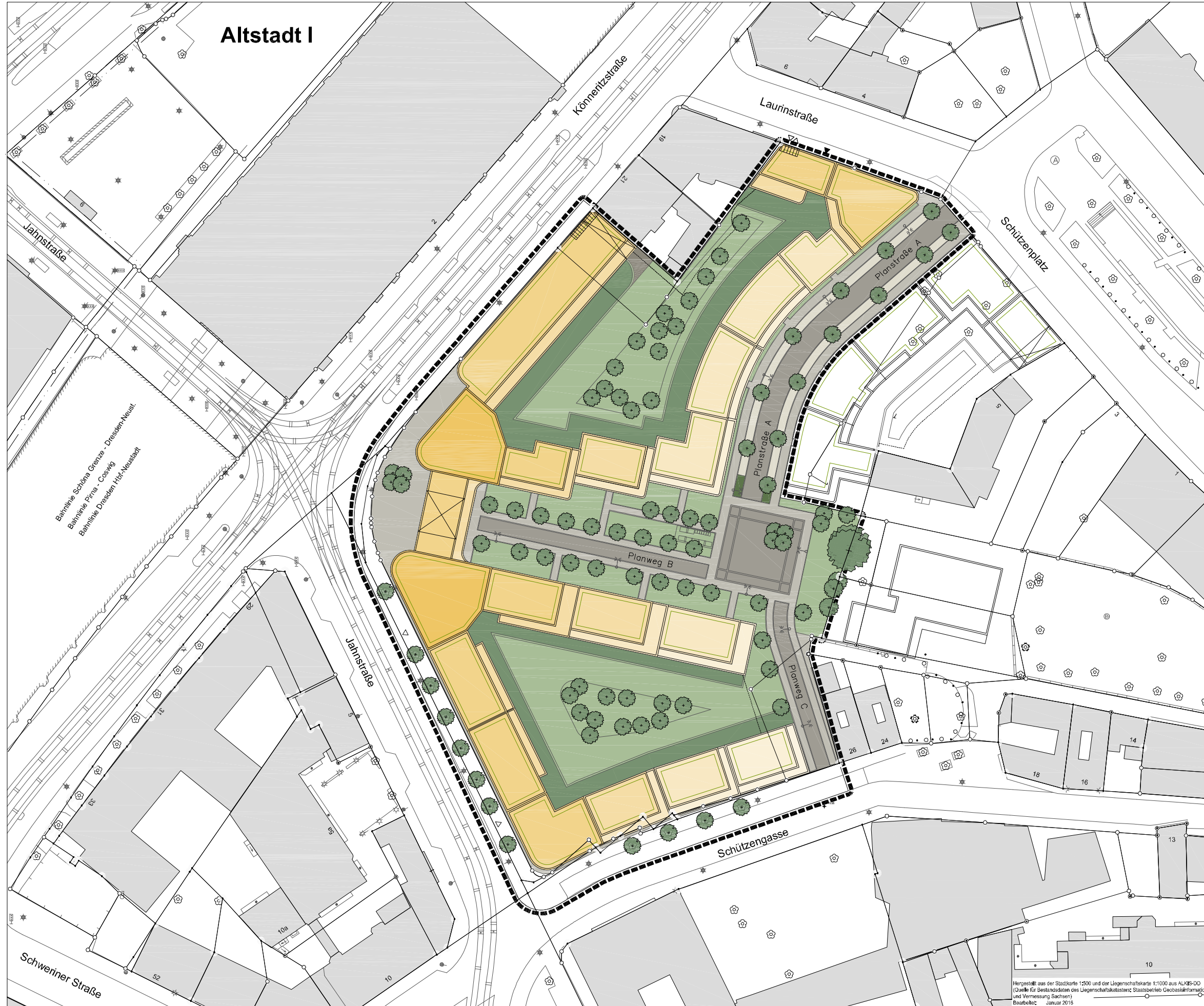


Bebauungsplan Nr. 323

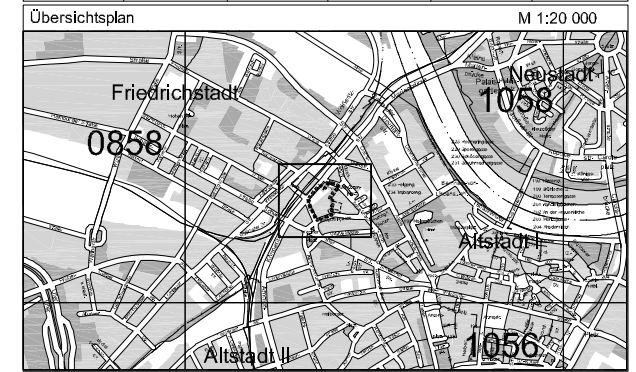
Dresden-Altstadt I Nr. 29

Könnertitzstraße/Jahnstraße/Laurinstraße




Anlage 1 zur Begründung

Stadtverwaltung Dresden Stadtplanungsamt Amtsleiter	Fassung 10.12.2015				
Planungsbüro Nöfer Gesellschaft von Architekten mbH Binger Straße 64, 14197 Berlin	Datum der letzten Änderung 16.09.2016				
Planzeichner/in	Sachbearbeiter/in	SGL 61,5,1	AM-Ltr. 61,5	SGL 61,1,3	AM-Ltr. 61,1



LANDESHAUPTSTADT DRESDEN

 **Bebauungsplan Nr. 323**
Dresden-Altstadt I Nr. 29
Könnertitzstraße/Jahnstraße/Laurinstraße

- Gestaltungsplan -

Maßstab 1:500 (A3 M 1:1000) Blatt 1 von 1

Hergestellt aus der Stadtkarte 1:500 und der Liegenschaftskarte 1:1000 aus ALKIS-DD (Quelle für Bestandsdaten des Liegenschaftskatasters: Staatsbetrieb Geobasisinformation und Vermessung Sachsen) Bearbeitet: Januar 2016