

Zeichenerklärung

- Fahrbahn
- überfahrbare Gleisbereiche
- Haltestelle
- Gehweg
- besonderer Bahnkörper
- Verkehrsinsel



Nr.	Datum	Name	Änderung

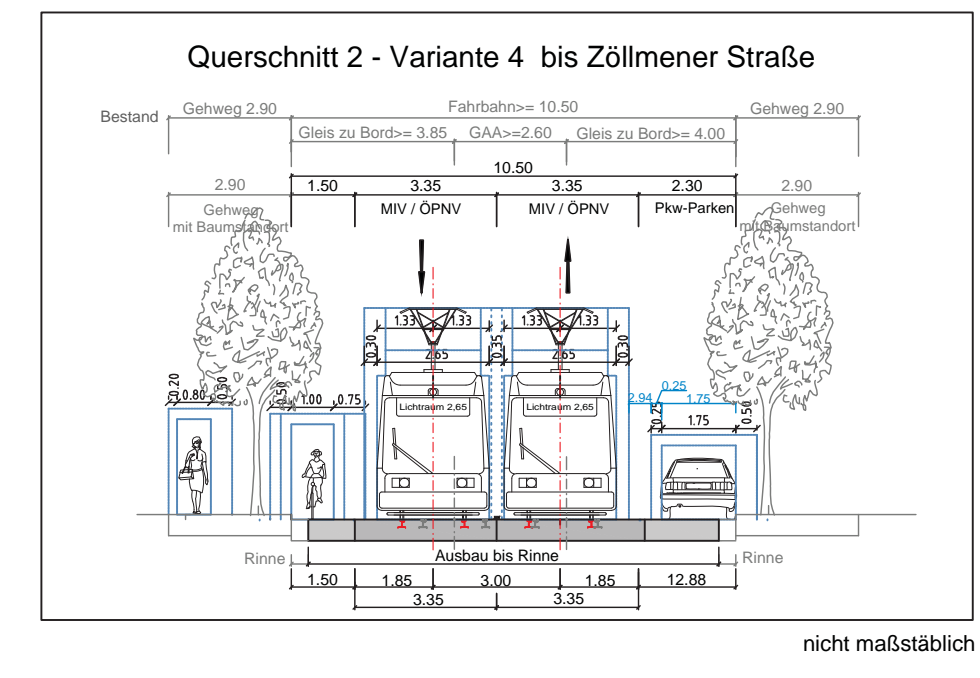
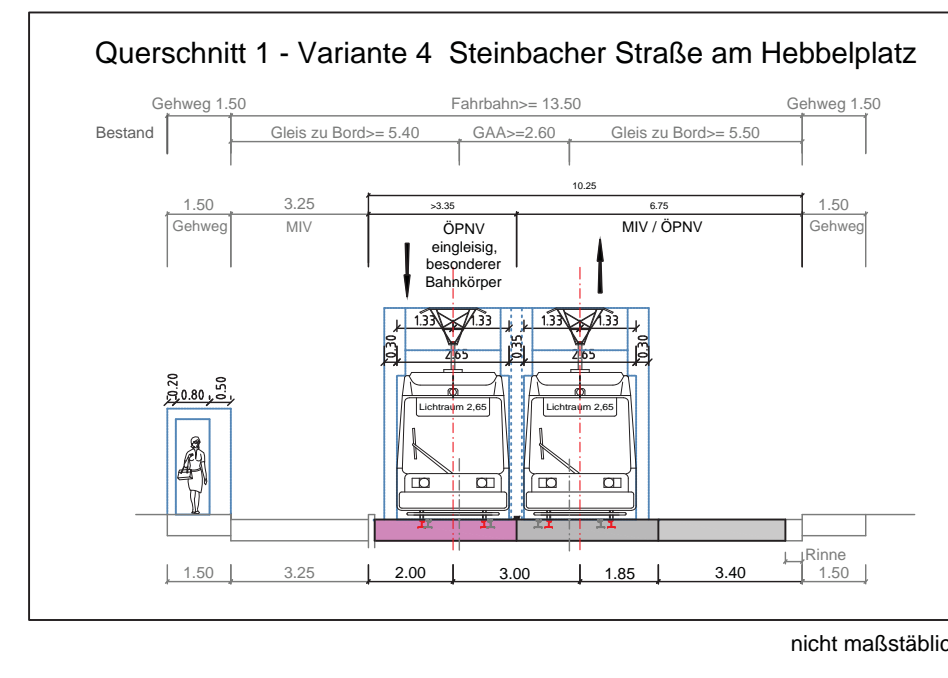
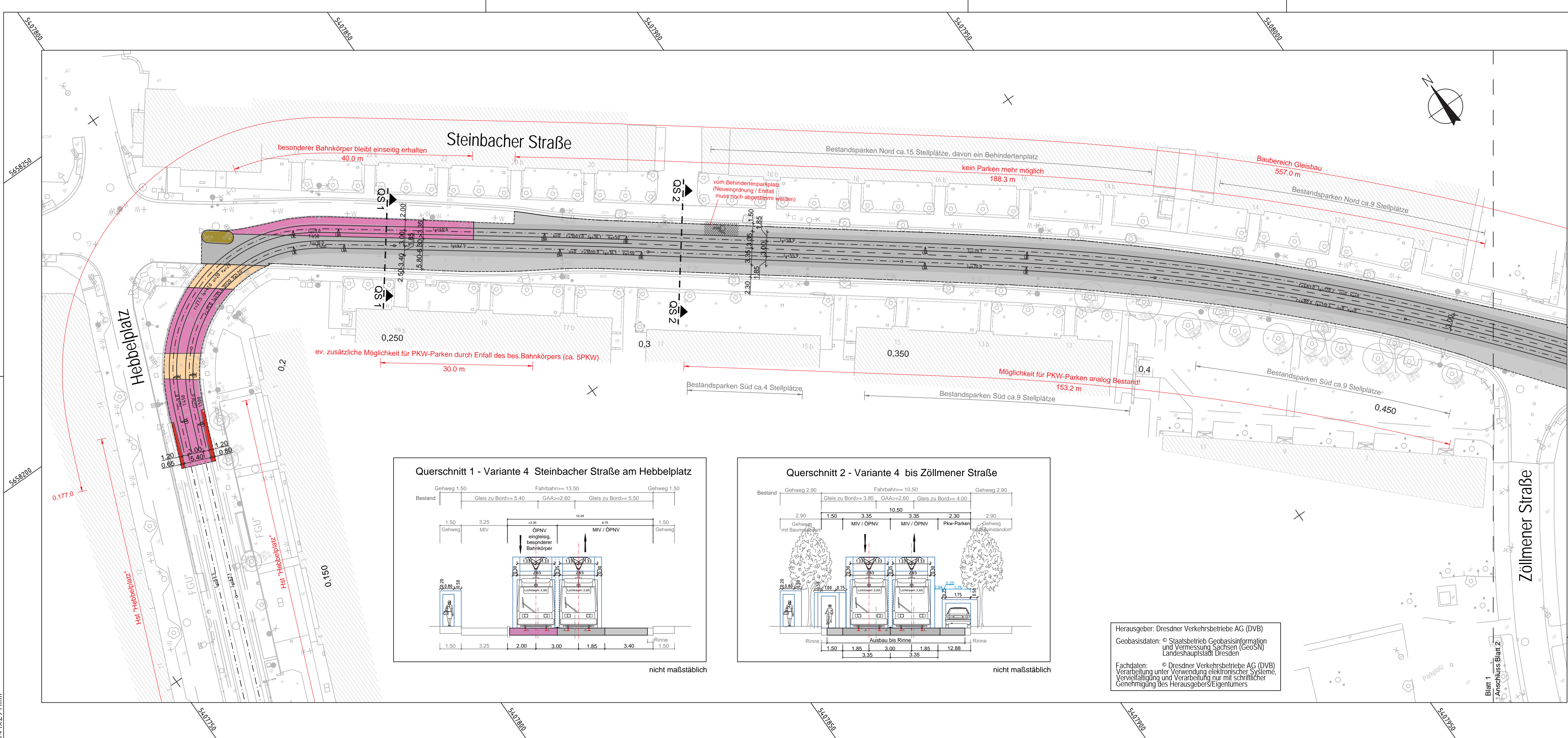
Entwurfsbearbeitung:		Datum		Name	
 <b>OBERMEYER</b> PLANEN+BERATEN GmbH	Niederlassung Dresden 01097 Dresden Eberswälder Straße 1 Tel.: 0351 / 80 89 300		bearbeitet	12 / 2016	Brenner
	gezeichnet	12 / 2016	Pietisch		
	geprüft:	12 / 2016	Lohfisch		

Vorhabenträger:		Unterlage:		5	
 <b>DVB</b> Dresdner Verkehrsbetriebe AG	Dresdner Verkehrsbetriebe AG Center Infrastruktur - Engineering - Tel.: 0351/857-2136		Blatt-Nr.:	1	
			Aufr.-Nr.:		

Planungsphase: <b>Vorplanung</b>		
Planbezeichnung:	<b>Lageplan Vorzugslösung</b>	Maßstab:
		1:500

Vorhaben: **Gleistrasse Steinbacher Straße inklusive Haltestelle Chamissostraße**

Aufgestellt:  
Dresden,  
Dresdner Verkehrsbetriebe AG



Herausgeber: Dresdner Verkehrsbetriebe AG (DVB)  
 Geobasisdaten: © Staatsbetrieb Geobasisinformation und Vermessung Sachsen (GeoSN) Landeshauptstadt Dresden  
 Fachdaten: © Dresdner Verkehrsbetriebe AG (DVB) Verarbeitung unter Verwendung elektronischer Systeme. Vervielfältigung und Verbreitung nur mit schriftlicher Genehmigung des Herausgebers/Eigentümers