

Zeichenerklärung

- Fahrbahn
- überfahrbare Gleisbereiche
- Haltestelle
- Gehweg
- besonderer Bahnkörper



Nr.	Datum	Name	Änderung

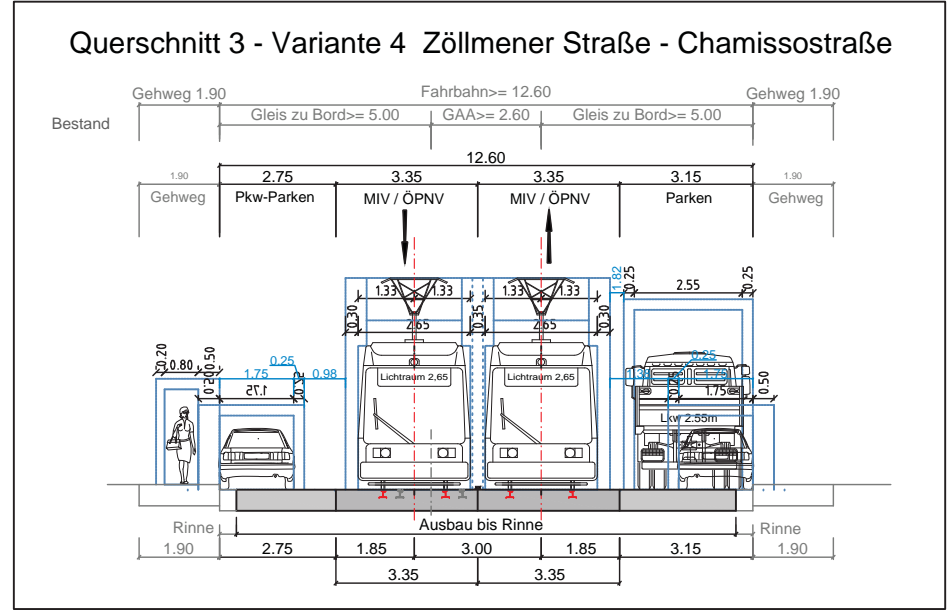
Entwurfsbearbeitung:		Datum	Name
	Niederlassung Dresden 01097 Dresden Eberswälder Straße 1 Tel.: 0351 / 80 89 300	bearbeitet 12 / 2016	Brenner
		gezeichnet 12 / 2016	Pietsch
		geprüft: 12 / 2016	<i>Ulf Lischke</i>

Vorhaben:		Unterlage:	Blatt-Nr.:	Aufr.-Nr.:
		5		
		2		

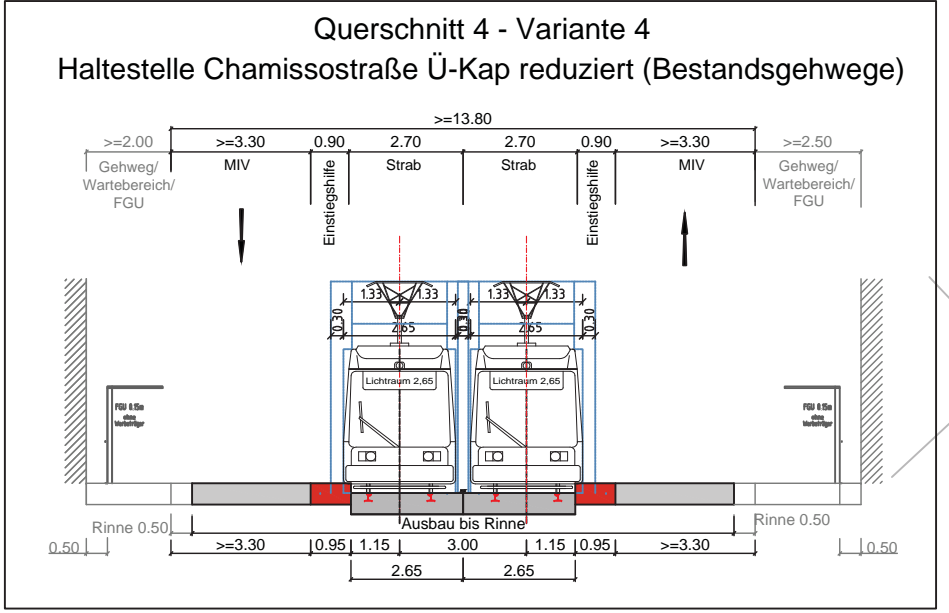
Planungsphase:		
Vorplanung		
Planbezeichnung:	Lageplan Vorzugslösung	Maßstab:
		1:500

Vorhaben: **Gleistrasse Steinbacher Straße inklusive Haltestelle Chamissostraße**

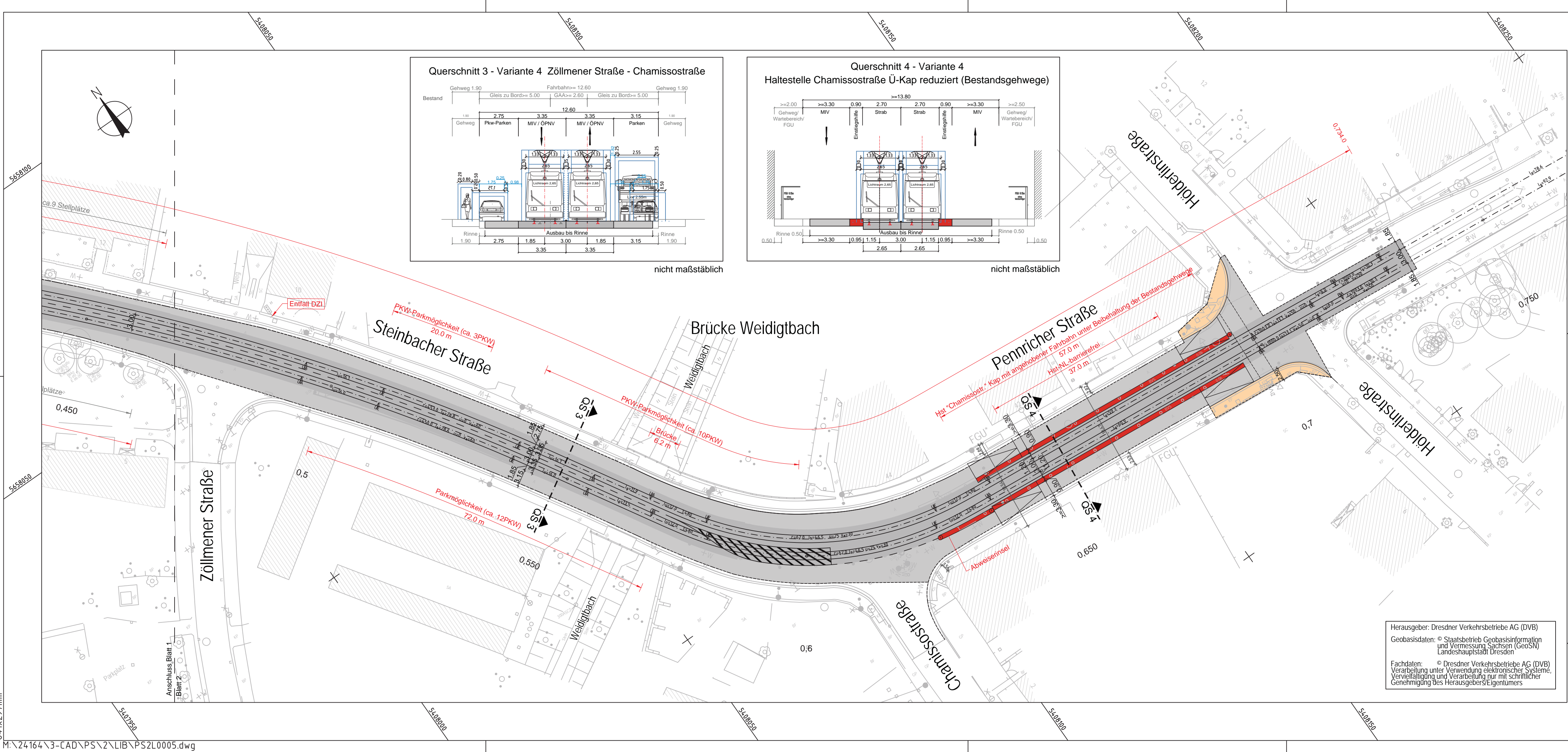
Aufgestellt:  
Dresden,  
Dresdner Verkehrsetriebe AG



nicht maßstäblich



nicht maßstäblich



Herausgeber: Dresdner Verkehrsetriebe AG (DVB)  
Geobasisdaten: © Staatsbetrieb Geobasisinformation und Vermessung Sachsen (GeoSN) Landeshauptstadt Dresden  
Fachdaten: © Dresdner Verkehrsetriebe AG (DVB)  
Verarbeitung unter Verwendung elektronischer Systeme. Vervielfältigung und Verbreitung, auch auszugsweise, ist ohne schriftliche Genehmigung des Herausgebers/Eigentümers