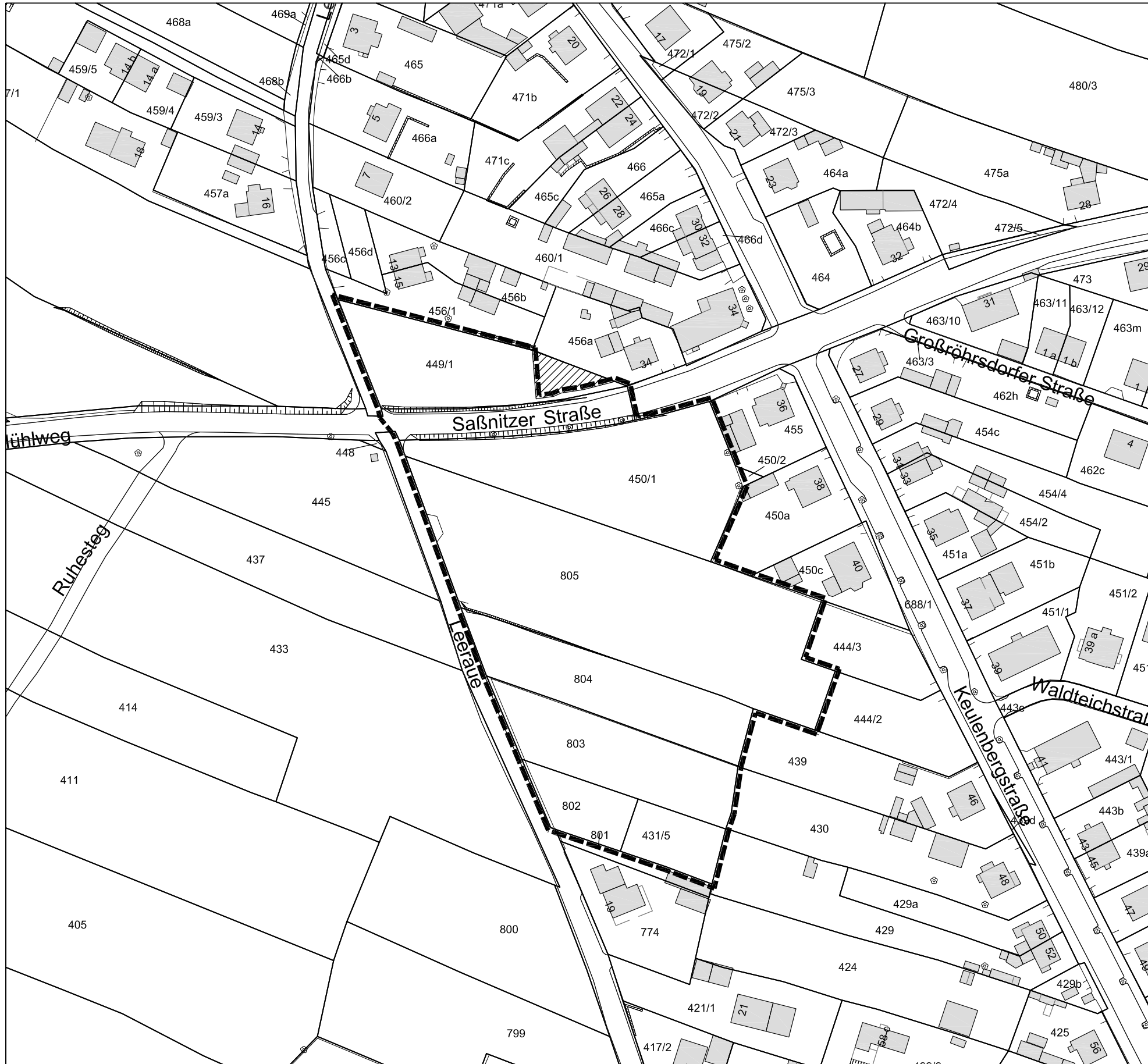




Bebauungsplan Nr. 385 Dresden-Wilschdorf Nr. 8

Saßnitzer Straße/Leeraue



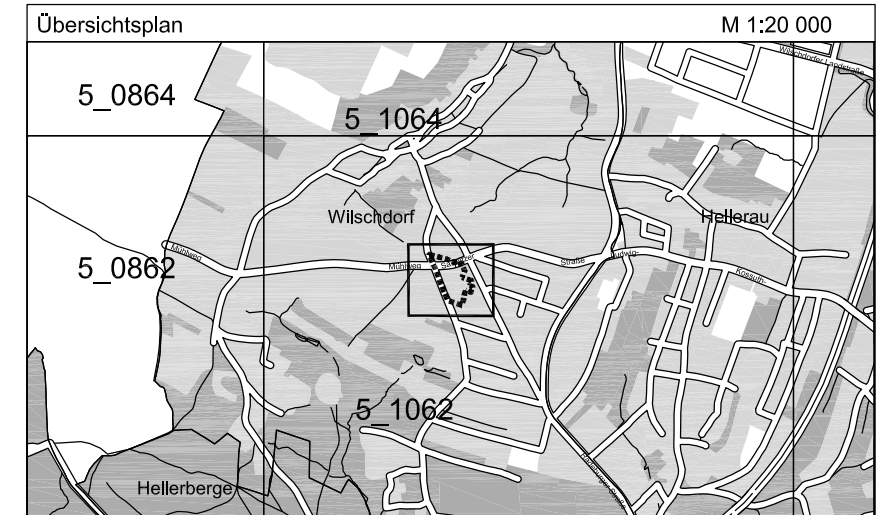
Legende

-  Geltungsbereich des Bebauungsplans
-  Reduzierung Plangebiet


Anlage 2 der Vorlage

Stadtverwaltung Dresden Stadtplanungsamt Amtsleiter		Fassung 13.10.2017	
Planungsbüro		Datum der letzten Änderung	

Plantechnikerin	Sachbearbeiterin	SGL 61.3.1	Abt.-Ltr. 61.3	SGL 61.1.3	Abt.-Ltr. 61.1
-----------------	------------------	------------	----------------	------------	----------------



LANDESHAUPTSTADT DRESDEN



Bebauungsplan Nr. 385
Dresden-Wilschdorf Nr. 8
Saßnitzer Straße/Leeraue

- Übersichtsplan - Änderung Geltungsbereich -
- Entwurf zur öffentlichen Auslegung -

Maßstab 1:1000 Blatt 1 von 1