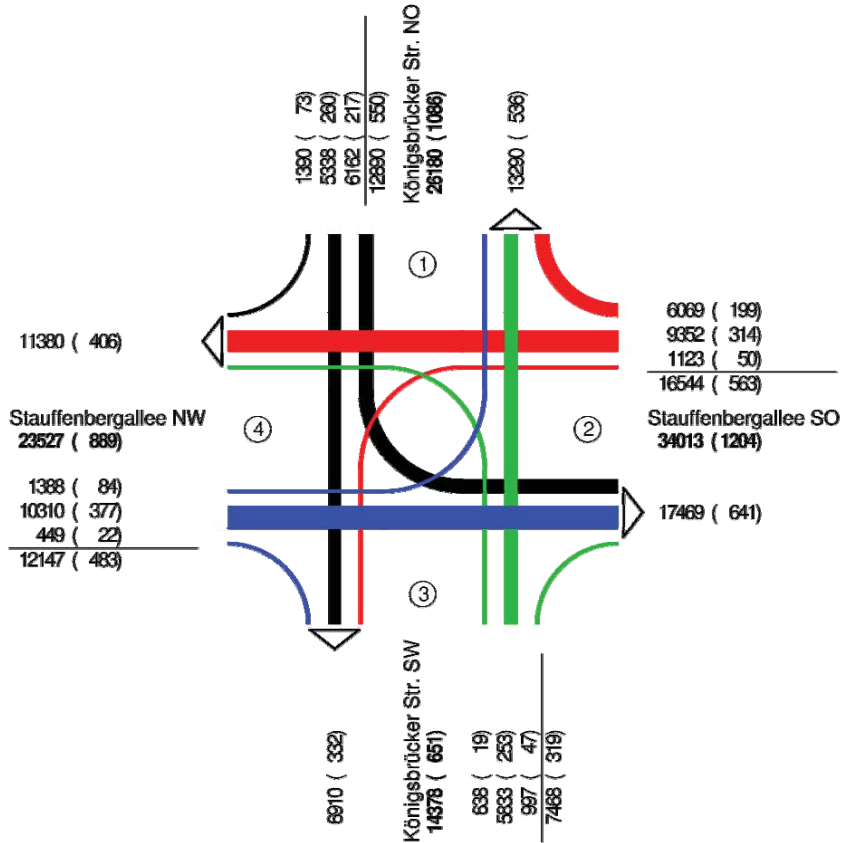


Knopkt. Königsbrücker Str./Stauffenbergallee
 Zählstelle : K1104_16
 Platz :
 Datum : Donnerstag, 27.10.2016
 24h- Wert

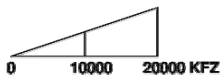


- 1 Königsbrücker Str. NO
- 2 Stauffenbergallee SO
- 3 Königsbrücker Str. SW
- 4 Stauffenbergallee NW

Gesamtbelegung 49.049 Kfz/24h

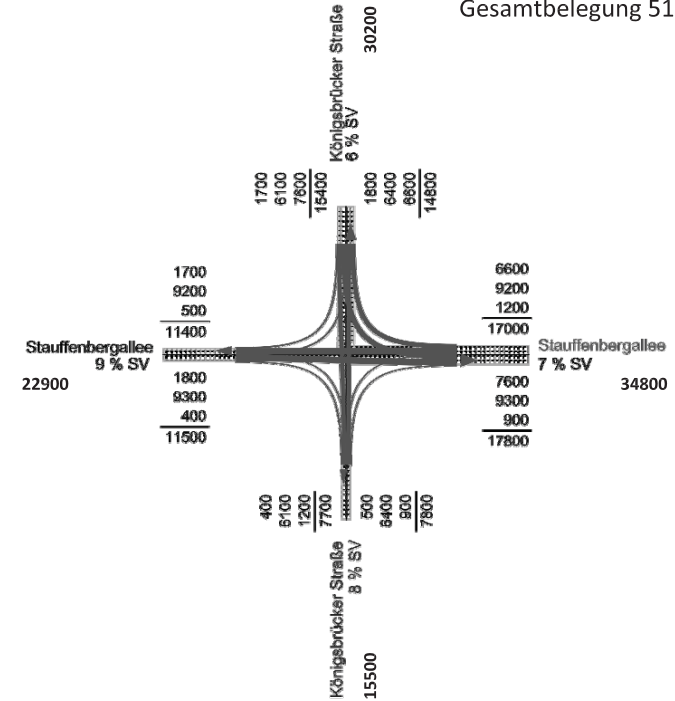


KFZ (SV)
 KFZ=Pkw + Lkw + Lz + Bus + Krd
 SV=Lkw + Lz + Bus



Verkehrsprognose 2030
 Knotenpunkt Königsbrücker Str./Stauffenbergallee
Planfall 2030
 Stand: Modellstand: 19.08.2016
 Bearbeitungsstand: 06.11.2017
 Einheit: DTV Mo-Fr Kfz/24h

Gesamtbelegung 51.700 Kfz/24h



SV= Schwerverkehrsanteil (>3,5 t; DTV Mo-Fr) ohne Linienbusverkehr

	Landeshauptstadt Dresden Stadtplanungamt Abt. Verkehrsanlagenplanung	
	Verkehrsbaumaßnahme "Ausbau Königsbrücker Straße von Stauffenberggalle inklusive Knotenpunkt bis südlich Fabricestraße	
Maßstab: o. M.	Datum: 02/2018	
Bearbeiter: Hübener	Anlage 3	