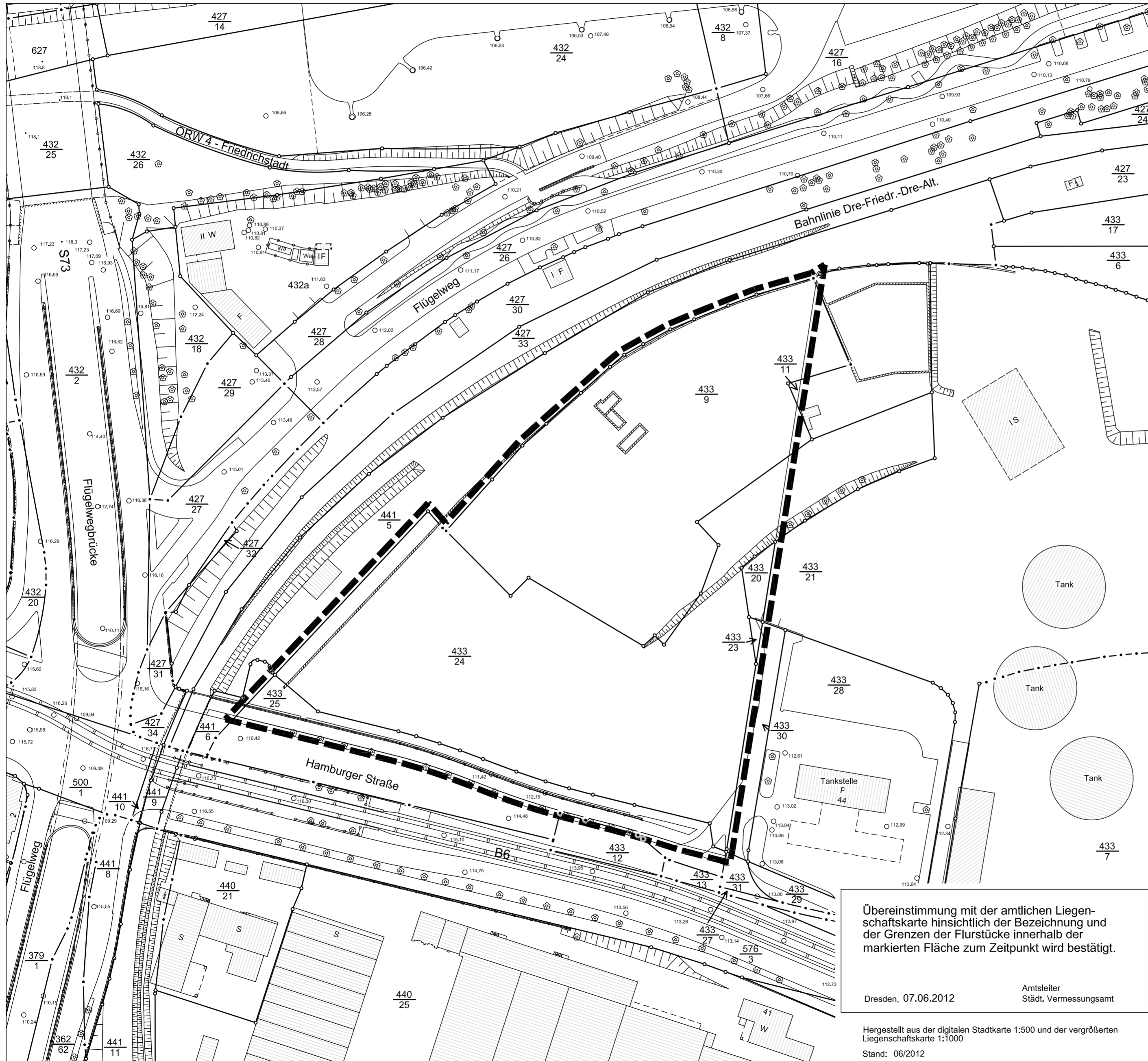
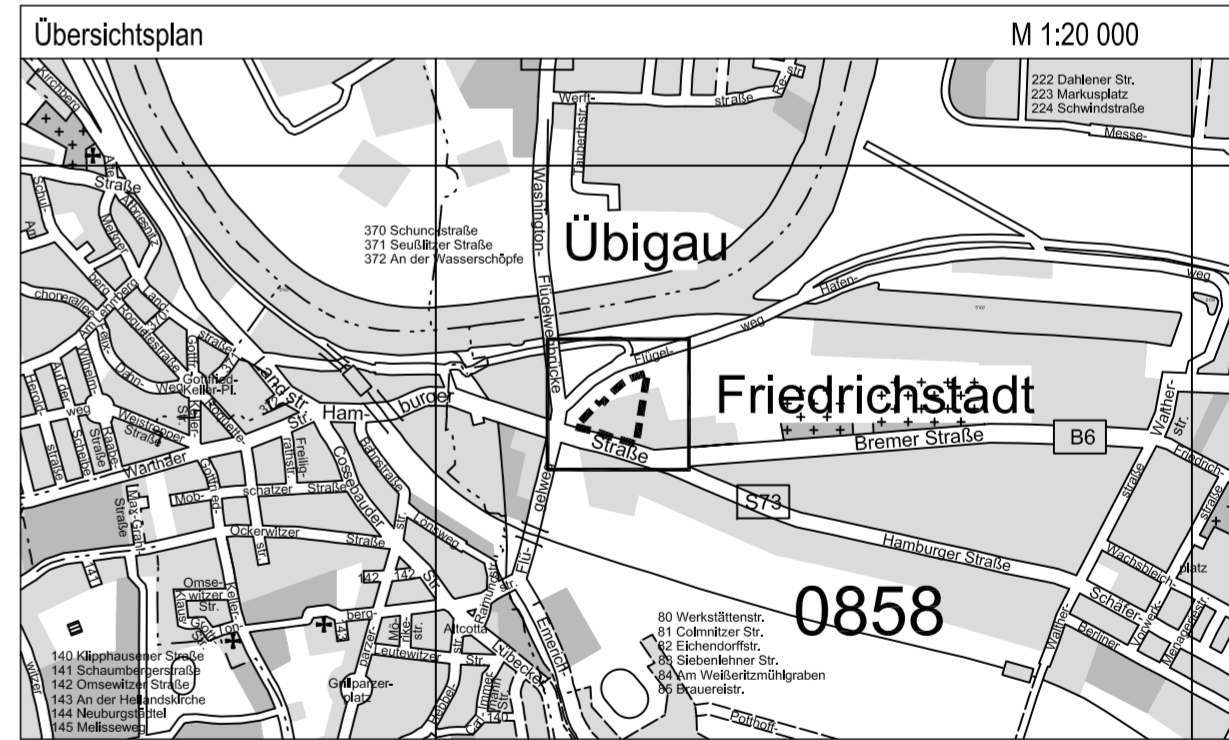


Bebauungsplan Nr. 129.2 Dresden-Friedrichstadt Nr. 4 Gewerbegebiet Bremer Straße/ Hamburger Straße



— — — Grenze des räumlichen Geltungsbereichs

Stadtverwaltung Dresden Stadtplanungsamt Amtsleiter		Fassung 22.02.2018			
Planungsbüro		Vorhabenträger		Datum der letzten Änderung	
Plantechnikerin	Sachbearbeiter	SGL 61.5.1	Abt.-Ltr. 61.5	SGL 61.1.3	Abt.-Ltr. 61.1




Übereinstimmung mit der amtlichen Liegenschaftskarte hinsichtlich der Bezeichnung und der Grenzen der Flurstücke innerhalb der markierten Fläche zum Zeitpunkt wird bestätigt.

Dresden, 07.06.2012
Amtsleiter
Städt. Vermessungsamt

Hergestellt aus der digitalen Stadtkarte 1:500 und der vergrößerten Liegenschaftskarte 1:1000
Stand: 06/2012

LANDESHAUPTSTADT DRESDEN



Bebauungsplan Nr. 129.2
Friedrichstadt Nr. 4
Gewerbegebiet Bremer Straße/
Hamburger Straße

- Grenze des räumlichen Geltungsbereiches -

Maßstab 1:1000
Afhebungsbeschluss vom.....2018

Blatt 1