

Zeichenerklärung

Planung Oberflächenaufbruch

- Aufnahme und Wiederherstellung Platzfläche bzw. Gehweg gemäß Bauvorhaben "Veranstaltungsnetz Altmarkt Dresden"
- Aufnahme und Wiederherstellung Fahrbahn

Planung Grabenherstellung

- Aufnahme nur Pflaster-/Plattenbelag
- Aufnahme kompletter Platzaufbau inkl. Pflaster-/Plattenbelag

Planung Veranstaltungsnetz

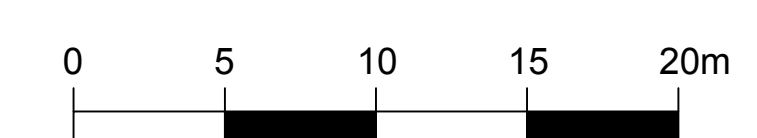
- UUFV03 Unterflurventilator Demontage
- UUFV03 Unterflurventilator Neubau

Sonstiges

- Unterflurventilator
- Schächte Entwässerung
- Masten Beleuchtung
- Masten Fahrleitung
- LSA
- Lüftungsanlage
- Fahrradständer
- Bäume
- Schirmhülle (mit Stromanschluss)
- Schacht
- denkmalgeschützte Fläche/ Nachbildung Rathaus
- Umgrenzung Tiefgarage
- Flurstück

Entwässerung

- Straßen bzw. Platzentwässerung/-ablauf
- Doppelschlitzzinne



Lagesystem: RD83 / Höhensystem: NHN 92

Index	Datum	Änderung, Ergänzung	Name	Genehmigt
Fachplaner: mgp gille + partner Verkehrsingenieure Konstruktiver Ingenieurbau Höhenstraße 27 01187 Dresden Tel.: (0351) 4 78 88-0 E-Mail: info@mgp-dresden.de				
			Datum	Zeichen
			bearbeitet	16.04.2018
			gezeichnet	16.04.2018
			geprüft:	16.04.2018

Auftraggeber/Bauherr:	vertreten durch:	Anlage	3
Landeshauptstadt Dresden Amt für Wirtschaftsförderung	STESAD GmbH Höhensstraße 17 01187 Dresden Telefon: (0351) 478 88-0 Telefax: (0351) 478 7600	Blatt-Nr.	1
		Reg.-Nr.	
		Datum	
		Zeichen	

Dresden, Altmarkt Umgestaltungskonzept für eine barrierefreie Leitungsführung Entscheidungsvorlage	bearbeitet gezeichnet geprüft:
Aufgestellt:	Lageplan - Lösung A
Dresden, den	Maßstab: 1:250

Zeichenerklärung

Planung Oberflächenaufbruch

- Aufnahme und Wiederherstellung Platzfläche bzw. Gehweg gemäß Bauvorhaben "Veranstaltungsnetz Altmarkt Dresden"
- Aufnahme und Wiederherstellung Platzfläche durch zusätzliche Drainageleitungen
- Aufnahme und Wiederherstellung Fahrbahn

Planung Grabenherstellung

- Aufnahme nur Pflaster-/Plattenbelag
- Grabenwand
- Aufnahme kompletter Platzaufbau inkl. Pflaster-/Plattenbelag

Planung Veranstaltungsnetz

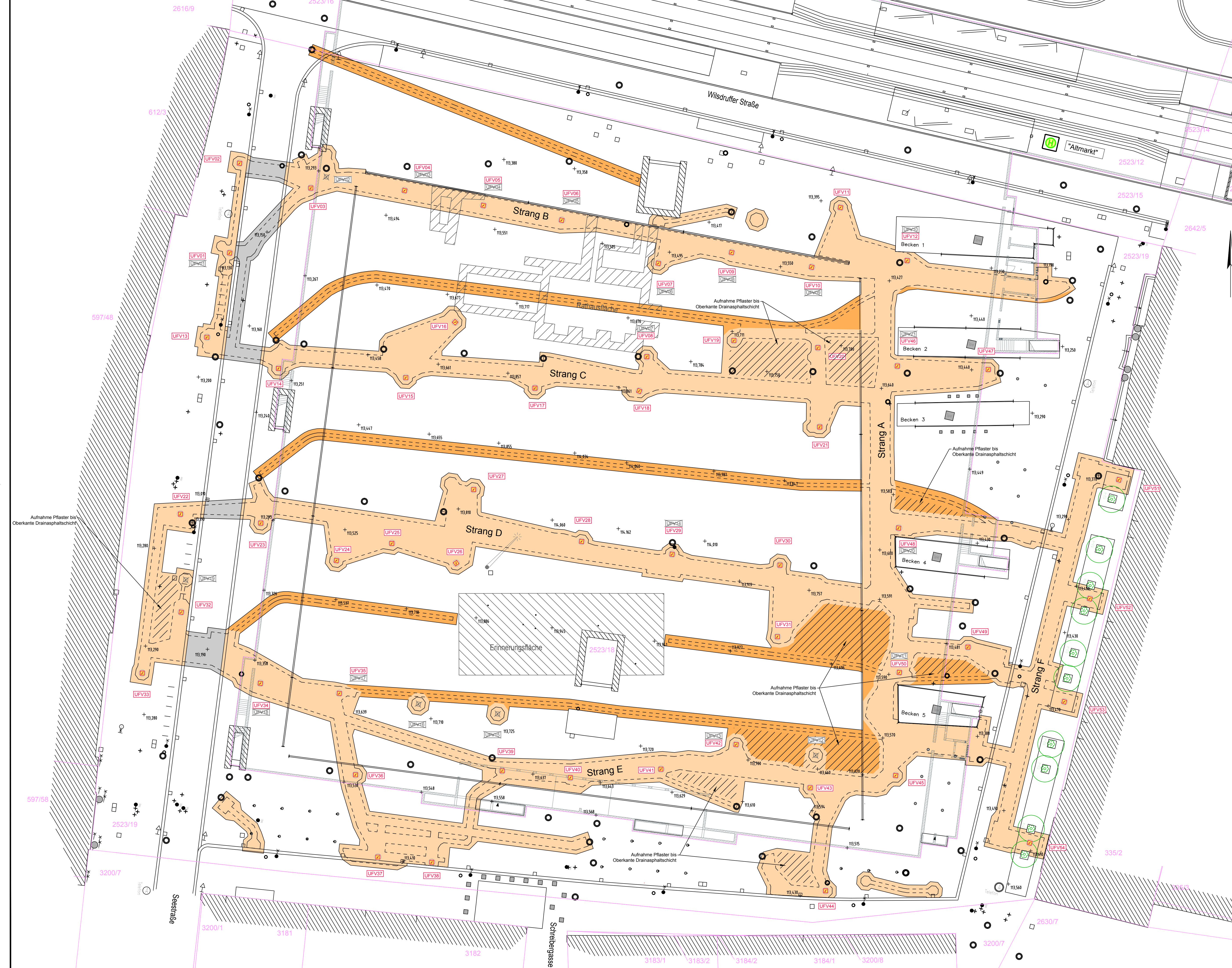
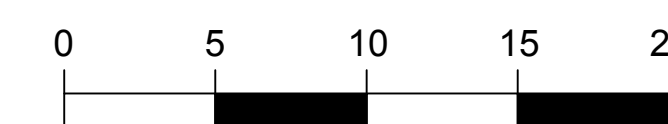
- UUFV03 Unterflurventilator Demontage
- UUFV03 Unterflurventilator Neubau

Sonstiges

- Unterflurventilator
- Schächte Entwässerung
- Masten Beleuchtung
- Masten Fahrleitung
- LSA
- Luftsaugle
- Fahrradständer
- Bäume
- Schirmhülle (mit Stromanschluss)
- Schacht
- denkmalgeschützte Fläche/ Nachbildung Rathaus
- Umgrenzung Tiefgarage
- Flurstück

Entwässerung

- Straßen bzw. Platzentwässerung/-ablauf
- Doppelschlitzzinne



Lagesystem: RD83 / Höhensystem: NHN 92

Index	Datum	Änderung, Ergänzung	Name	Genehmigt
Fachplaner: mgp gille + partner Verkehrsingenieure Konstruktiver Ingenieurbau Höhenstraße 27 01187 Dresden Tel.: (0351) 4 78 88-0 E-Mail: info@mgp-dresden.de				
	bearbeitet	16.04.2018	Martick	
	gezeichnet	16.04.2018	Martick	
	geprüft:	16.04.2018		

Auftraggeber/Bauherr:	Landeshauptstadt Dresden Amt für Wirtschaftsförderung	vertreten durch:	 STESAD GmbH Königsplatz 17 01108 Dresden Telefon: (0351) 404 31-0 Telefax: (0351) 404 7400	Anlage 3
				Blatt-Nr. 2
				Reg.-Nr.
				Datum
				Zeichen
bearbeitet				
gezeichnet				
geprüft:				
Dresden, Altmarkt Umgestaltungskonzept für eine barrierefreie Leitungsführung Entscheidungsvorlage				Lageplan - Lösung B
Aufgestellt:				Maßstab: 1:250
Dresden, den				

Zeichenerklärung

Planung Oberflächenaufbruch

- Aufnahme und Wiederherstellung Platzfläche bzw. Gehweg gemäß Bauvorhaben "Veranstaltungsnetz Altmarkt Dresden"
- Aufnahme und Wiederherstellung Platzfläche im Bereich der Tiefgarage
- Aufnahme und Wiederherstellung Fahrbahn

Planung Grabenherstellung

- Aufnahme nur Pflaster-/Plattenbelag
- Grabenwand
- Aufnahme kompletter Platzaufbau inkl. Pflaster-/Plattenbelag

Planung Veranstaltungsnetz

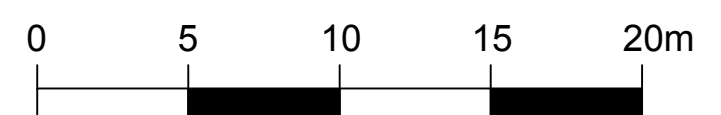
- UUFV03 Unterflurventilator Demontage
- UUFV03 Unterflurventilator Neubau

Sonstiges

- Unterflurventilator
- Schächte Entwässerung
- Masten Beleuchtung
- Masten Fahrleitung
- LSA
- Lüftungsauale
- Fahrradständer
- Bäume
- Schirmhülle (mit Stromanschluss)
- Schacht
- denkmalgeschützte Fläche/ Nachbildung Rathaus
- Umgrenzung Tiefgarage
- Flurstück

Entwässerung

- Straßen bzw. Platzentwässerung/-ablauf
- Doppelschlitzzirne



Lagesystem: RD83 / Höhensystem: NHN 92

Index	Datum	Änderung, Ergänzung	Name	Genehmigt
Fachplaner:		mgp gille + partner Verkehringenieure Konstruktiver Ingenieurbau Höhenerstraße 27 01187 Dresden Tel.: (0351) 4 78 88-0 E-Mail: info@mgp-dresden.de		
			Datum	Zeichen
			bearbeitet	16.04.2018 Martick
			gezeichnet	16.04.2018 Martick
			geprüft:	16.04.2018

Auftraggeber/Bauherr:	vertreten durch:	Anlage	3
		Blatt-Nr.	3
		Reg.-Nr.	
		Datum	
		Zeichen	

Dresden, Altmarkt Umgestaltungskonzept für eine barrierefreie Leitungsführung Entscheidungsvorlage	bearbeitet	
	gezeichnet	
	geprüft:	
Aufgestellt:	Lageplan - Lösung C, D	
Dresden, den	Maßstab: 1:250	