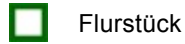




Legende














Flurstücke



Grundkarte: Straßenkarte

Die Straßenkarte ist aus der Übersichtskarte 1:25.000 des Amtes für Geodaten und Kataster abgeleitet. Im großmaßstäblichen Bereich werden zudem Ortho-Luftbilder und Gebäude aus dem Amtlichen Liegenschaftskatasterinformationssystem (ALKIS) verwendet.

(Stand: 2019)

-  Grünfläche
-  Wohnfläche
-  Fläche mit besonderer Funktion (z.B. Krankenhaus, Verwaltung)
-  Industrie- und Gewerbefläche
-  Gebäude
-  Autobahn
-  Bundes-/Staatsstraße
-  Straße
-  Weg
-  Schneise
-  Straße in Planung/in Bau
-  Bahnlinie
-  Gewässer
-  Kennzeichnung eines markierten Objekts