

Anlage 2




Gemarkung Gittersee
Flurstück 136 k



- Flurstücke
 - Gebäude
 - Wohngebäude
 - Gebäude für Wirtschaft oder Gewerbe
 - Gebäude für öffentliche Zwecke
 - Gebäude nach Quellenlage nicht zu spezifizieren
 - Wohngebäude aus Luftbildmessung
 - Gebäude für Wirtschaft oder Gewerbe aus Luftbildmessung
- siehe Fortsetzung

Herausgeber: Amt für Hochbau und Immobilienmanagement
 Hersteller: SG 65.73 c
 Maßstab: 1:1000
 Bezugssysteme: ETRS89_UTM33; NHN im DHHN2016
 Datenquellen: Geodaten der Landeshauptstadt Dresden; Bestandsdaten des Liegenschaftskatasters: Staatsbetrieb GeoSN;
 Ausgabe vom: 22. Januar 2019










Der Inhalt dieser Karte ist nicht rechtsverbindlich. Verarbeitung unter Verwendung elektronischer Systeme und Verbreitung nur mit schriftlicher Genehmigung d. Herausgebers. Die analoge Vervielfältigung u. Weitergabe für eigene, nicht gewerbliche Zwecke ist gestattet.




























Gebäude (Fortsetzung)

-  Gebäude für öffentliche Zwecke aus Luftbildmessung
-  Gebäude nach Quellenlage nicht zu spezifizieren, aus Luftbildmessung

Grenzen

-  Strittige Grenze
-  Nicht festgestellte Grenze
-  Grenze der Bundesrepublik Deutschland
-  Grenze des Bundeslandes
-  Grenze des Regierungsbezirks
-  Grenze des Landkreises
-  Grenze der Gemeinde
-  Grenze der Gemarkung
-  Grenze der Flur

Nutzung

-  Bahnverkehr
-  Fläche besonderer funktionaler Prägung
-  Fläche gemischter Nutzung
-  Fliessgewässer
-  Flugverkehr
-  Friedhof
-  Gehölz
-  Hafenbecken
-  Halde
-  Heide
-  Entsorgung
-  Landwirtschaft
-  Platz
-  Grünanlage
-  Stehendes Gewaesser
-  Strassenverkehr
-  Sumpf
-  Tagebau, Grube, Steinbruch
-  Unland, Vegetationslose Flaeche
-  Wald
-  Weg
-  Wohnbaufläche
-  Sport-, Freizeit- und Erholungsfläche
-  Industrie und Gewerbe
-  Versorgungsanlage
-  Handel und Dienstleistung
-  Sonstige Nutzungen
-  Flurstückszuordnungspfeile