

**Bebauungsplan Nr. 3061,
Dresden-Friedrichstadt Nr. 12,
Waltherstraße/Friedrichstraße**

Aufstellungsbeschluss

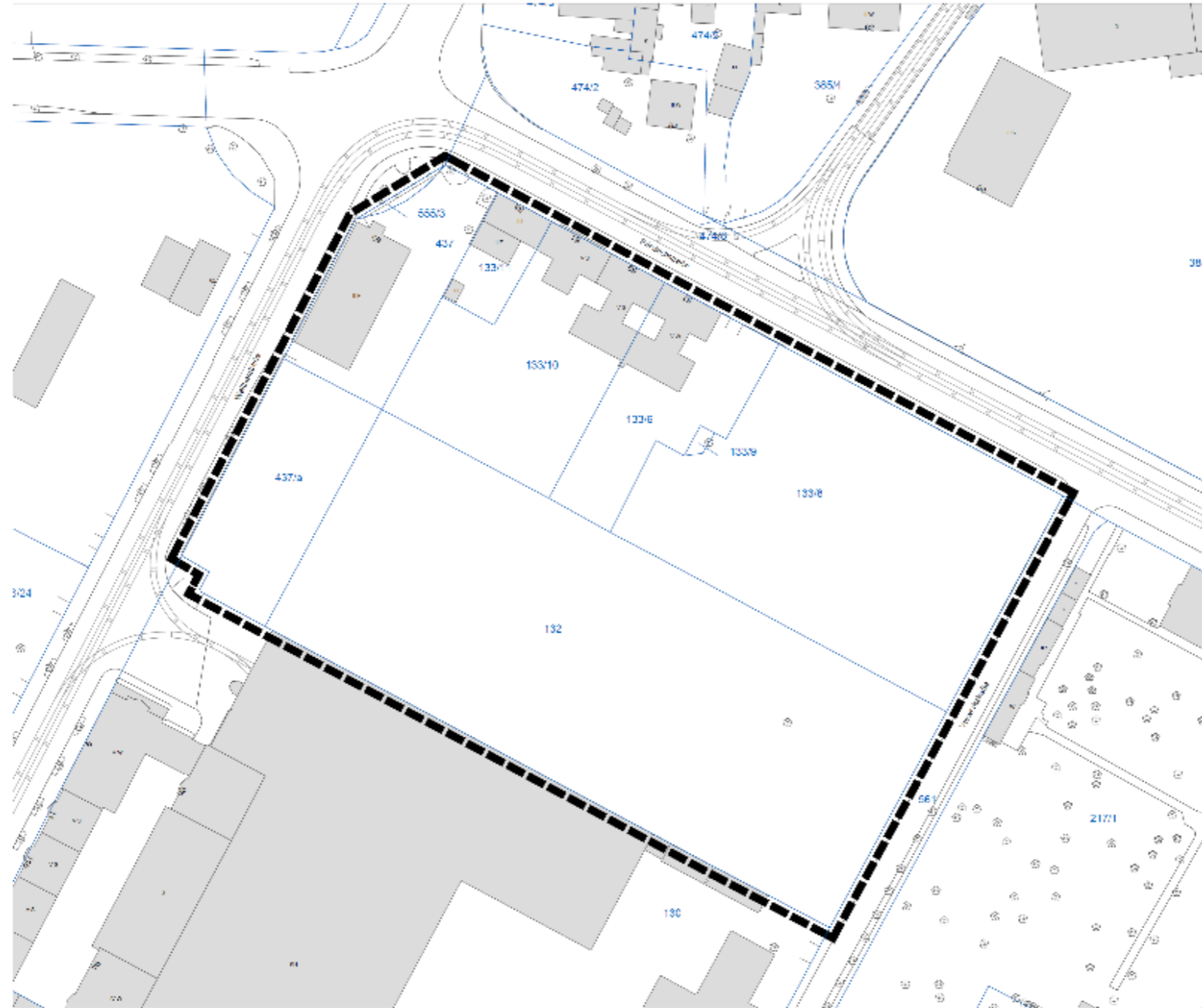
B-Plan Nr. 3061, Dresden-Friedrichstadt Nr. 12, Waltherstraße/Friedrichstraße



B-Plan Nr. 3061, Dresden-Friedrichstadt Nr. 12, Waltherstraße/Friedrichstraße

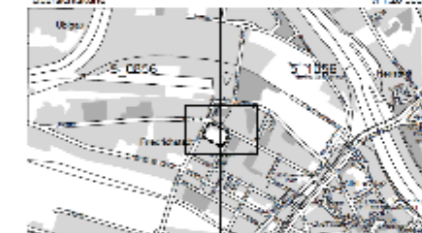


Bebauungsplan Nr. 3061 Dresden-Friedrichstadt Nr. 12 Waltherstraße/ Friedrichstraße




— Grenze des räumlichen Geltungsbereichs

Planungsnummer	3061	Naming	12-03-2020
Datumsangabe	12-03-2020	Planungsnummer	3061
Planungsart	Umschreibung	Planungsnummer	3061
Verfahren	öffentlich	Planungsnummer	3061
Umschreibung	12-03-2020	Planungsnummer	3061



LANDESHAUPTSTADT DRESDEN

 **Bebauungsplan Nr. 3061**
Dresden-Friedrichstadt Nr. 12
Waltherstraße/Friedrichstraße

— Grenze des räumlichen Geltungsbereichs

Maßstab: 1:500 Blatt: 1/10
Ausgabedatum: 12-03-2020