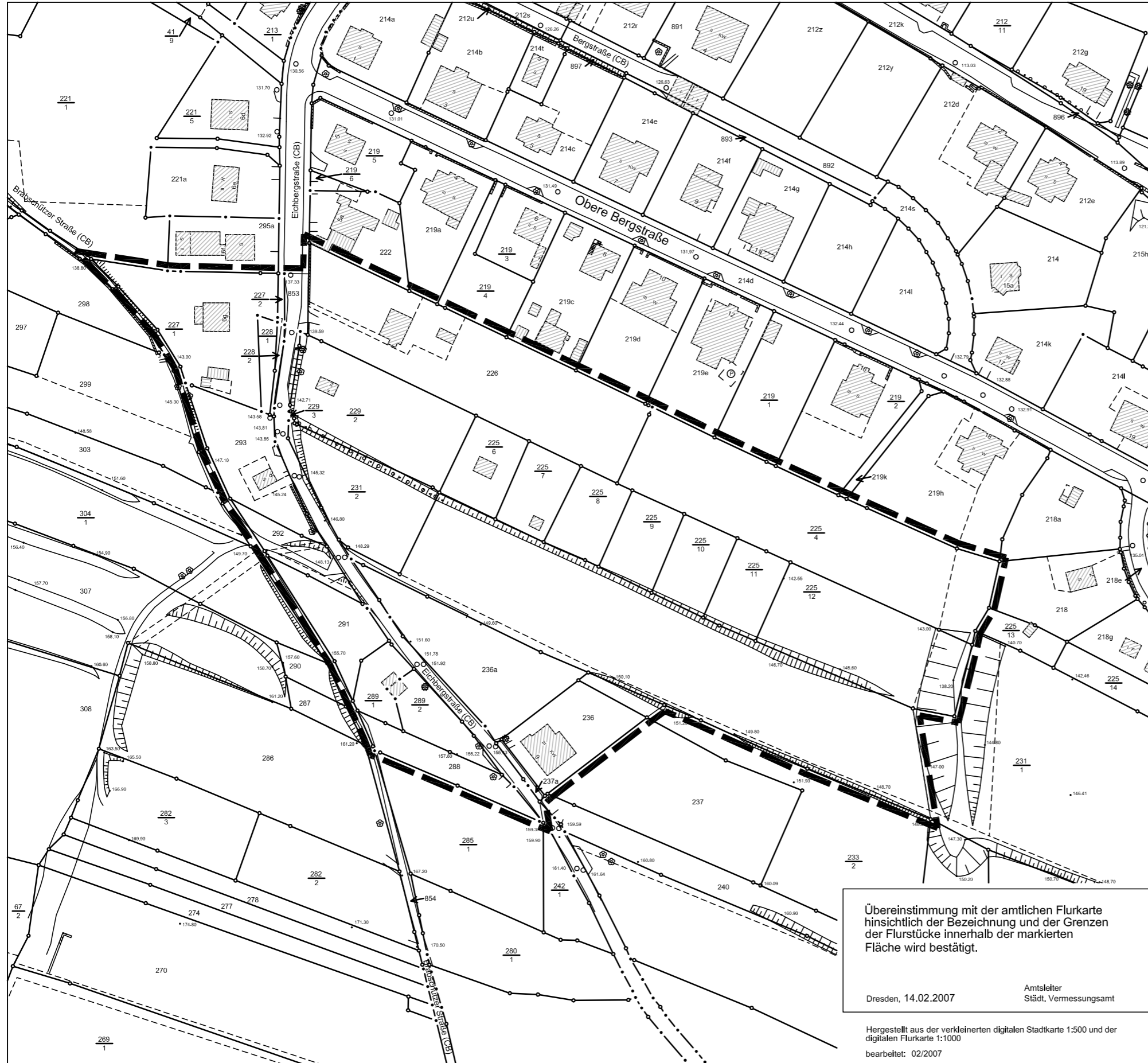


Bebauungsplan Nr. 305 Dresden-Cossebaude Nr. 6

Wohngebiet Eichberg



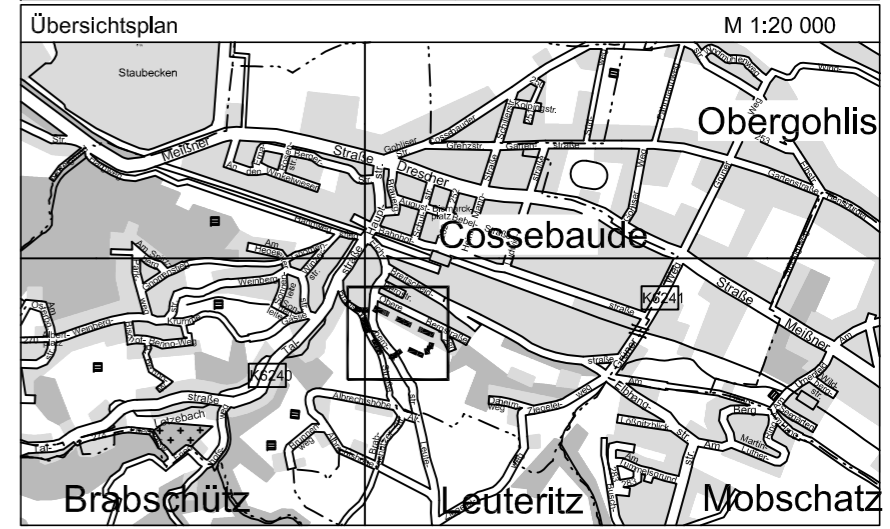
Übereinstimmung mit der amtlichen Flurkarte hinsichtlich der Bezeichnung und der Grenzen der Flurstücke innerhalb der markierten Fläche wird bestätigt.

Dresden, 14.02.2007

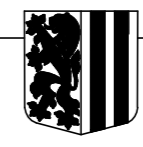
Amtsleiter
Städt. Vermessungsamt

Hergestellt aus der verkleinerten digitalen Stadtkarte 1:500 und der digitalen Flurkarte 1:1000
bearbeitet: 02/2007

Stadtverwaltung Dresden Stadtplanungsamt Amtsleiter		Fassung			
Planungsbüro		Vorhabenträger		Datum der letzten Änderung	
Plantechner	Sachbearbeiter	SGL 61.3.3	Abt.-Ltr. 61.3	SGL 61.1.3	Abt.-Ltr. 61.1



LANDESHAUPTSTADT DRESDEN



Bebauungsplan Nr. 305
Dresden-Cossebaude Nr.6
Wohngebiet Eichberg

- Grenze des räumlichen Geltungsbereichs -

Maßstab 1:1000 i. O.

Blatt 1 von 1