

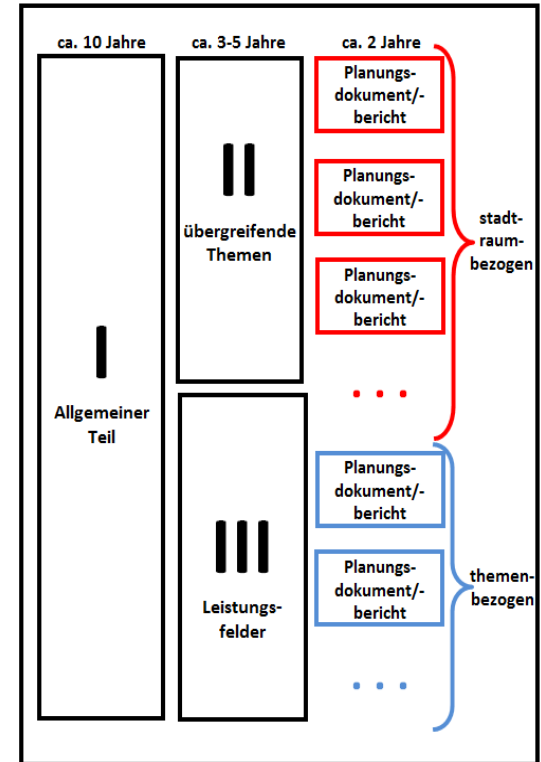


Dresden.
Dresdner

Planungsberichte der Jugendhilfeplanung

Planungsrahmen der Kinder- und Jugendhilfe in Dresden

- vier Teile
 - Allgemeiner Teil (langfristig ≈ 10 Jahre)
 - Übergreifende Themen (mittelfristig ≈ 5 Jahre)
 - Leistungsfelder und Leistungsarten (mittelfristig ≈ 5 Jahre)
 - Spezifischer Teil (kurzfristig ≈ 3 Jahre)



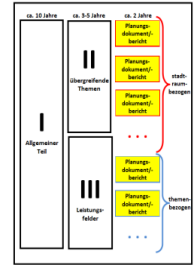
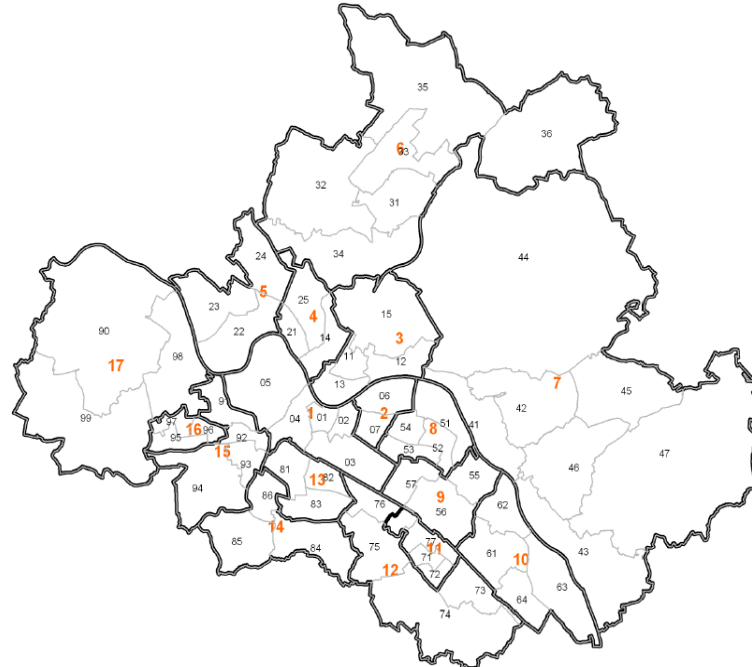
IV. Spezifischer Teil

1. Stadtraumsteckbrief

■ 17 Stadträume

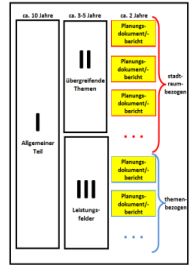
- Bestand
- Demografie
- soziale Daten
- Lebenslagen
- Fallzahlen

■ Bewertung der Daten



Aufbau Planungsbericht

- soziodemografische Daten
- Infrastrukturerfassung
- Stadtraumbeschreibung bzgl. Jugendhilfe
- ggf. Bilanzierung letzter Planungsbericht
- Schnittstellen zu anderen städtischen Planungen
- Maßnahmeplanung



Stadtraum 7 (Stadtbezirksamt Loschwitz und Ortschaft Schönfeld-Weißig)

- Planungskonferenz am 17. März 2021 (Onlinekonferenz)
 - Besonderheit: suburban-städtischer Raum (Hochland)
 - Stadtraum mit sehr geringer sozialer Belastung, viele junge Menschen verbringen einen Großteil ihrer Freizeit in anderen Stadträumen
 - Fachkräftebemessung: perspektivisch eher Abbau von VzÄ
 - Trefforte im öffentlichen Raum (insb. für Jugendliche), Erreichbarkeit und sozialpädagogische Begleitung auch in Abendstunden/Wochenende
 - digitale Jugendarbeit
 - Vernetzung der Angebote im Stadtraum (Sozialraumorientierung)

Stadtraum 8 (Blasewitz, Striesen)

Stadtraum 9 (Tolkewitz, Seidnitz, Gruna)

- Planungskonferenz am 22. September 2020
 - Stadtraum mit sehr geringer sozialer Belastung, funktioniert trotz weniger Einrichtungen und Dienste der Jugend(sozial)arbeit recht gut
 - Trefforte im öffentlichen Raum (insb. für Jugendliche)
 - erhöhter Leistungsdruck
 - Suchtprävention insb. Gymnasien mit besonderem Profil
 - digitale Jugendarbeit, Demokratiebildung und Beteiligung
 - Vernetzung der Angebote im Stadtraum (Sozialraumorientierung)
 - Pat's Colorbox: Schwerpunkt auf Kinder und Familien -> Jugendliche?
 - Hilfen „vor HzE“