

V-Leu00092/22

# Bau eines öffentlichen Gehweges Försterlingstraße





BLICK VON SÜDWESTEN



BLICK VON SÜDOSTEN



BLICK VON NORDWESTEN



ANSICHT VON NORDEN

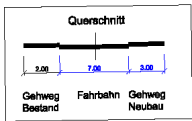
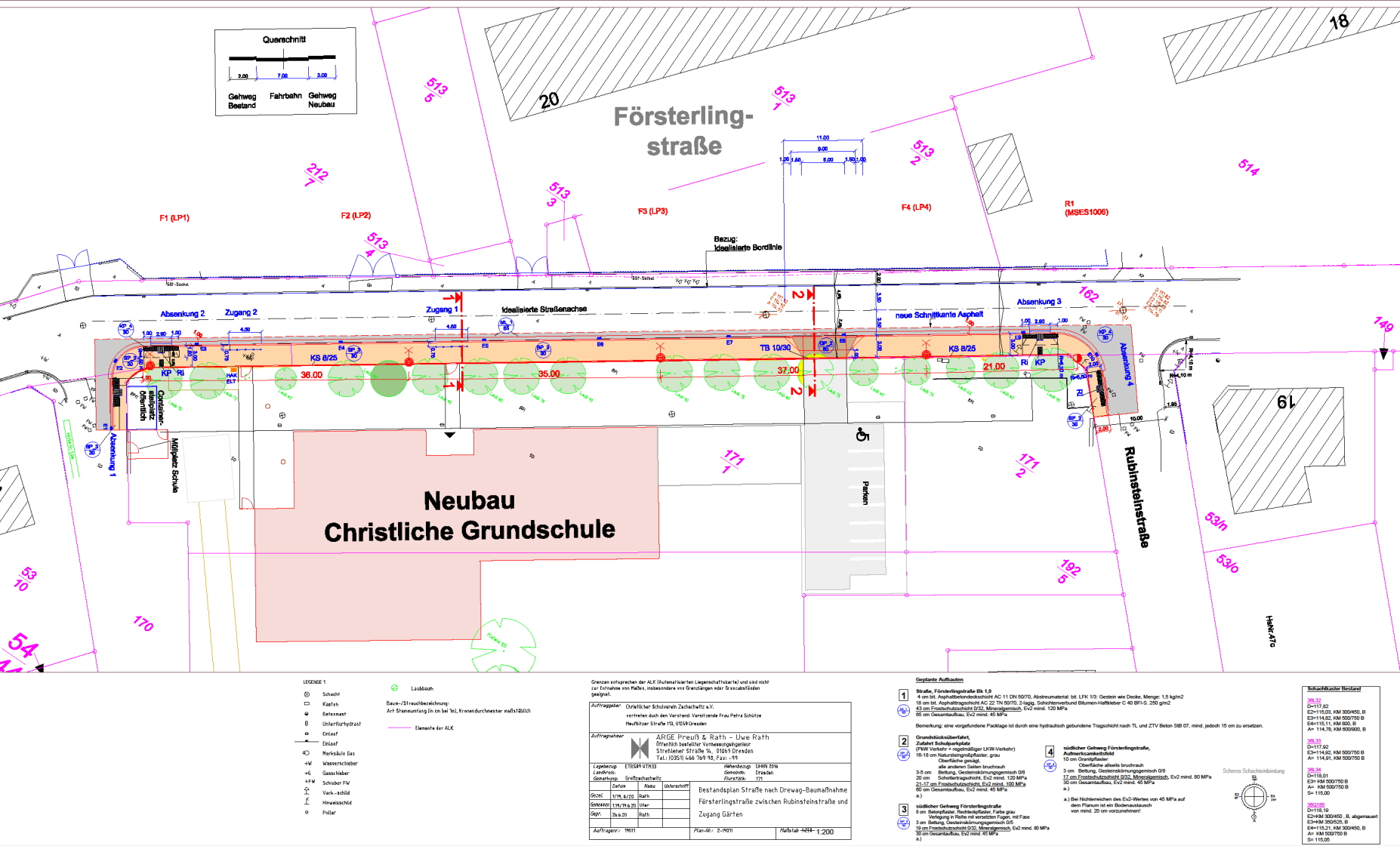


ANSICHT VON WESTEN



LAGEPLAN

<b>Objekt</b> Grundschule u Hort Rathener Straße 78/80, 01259 Dresden		Unterschrift Bauherr
<b>Bauherr / Generalunternehmer</b> Christliche Schule Dresden Christlicher Schulverein Zschachwitz e.V. Meußitzer Straße 113, 01259 Dresden		Datum 18.06.2018
<b>Planersteller</b> ARCHITECTEN UND INGENIEURGEMEINSCHAFT Zipp Pöschl HEIDENAUER STR. 3 01259 DRESDEN info@zipp-poeschl.de Tel.: 0351 - 21 337 08 Fax: 0351 - 21 337 09		Unterschrift Architekt
Bearbeiter S. Zipp		Leistungsphase Vorplanung
Darstellung Lageplan Perspektiven		Maßstab 1:500
		Plannummer 59-2-1
		Variante versetzt



**LEGENDE 2**


- Gehweg
- geplanter Straßenbelauf E1 mit Anschließung KR DN 150 PP
- Flurstücknummer
- Flurstücksgrenzen
- vorhandener Zaun
- vorhandene Höhen
- geplante Höhen
- vorhandener / zu blickender / geplanter Baum
- geplantes Gelände
- gepl. Gebäude, Schuttbau (Leistung Hochbau)
- gepl. Abriss Gebäude (Leistung Hochbau)
- Oberbauanweisung
- öffentliche Botschaft, Bestand, geplante Demontage
- öffentliche Botschaft, neu, LP1 bis LP4 mit neuer Verkleidung
- Aufmerksamkeitsfeld
- öffentliche Botschaft, neu, LP1 bis LP4 mit neuer Verkleidung
- geplante Grundstücksüberfahrt
- A: Asphalt
- BP: Bestrafaster
- KP: Klinkerplaster Grenz
- R: Rippasphalt

Es kann keine Gewähr dafür übernommen werden, dass die dargestellten Baugelände bei vorzunehmenden Leistungen und Bauarbeiten mit, bzw. dass die dargestellten Leistungen vollständig und topographisch sind.

ARBEITSSTAND 25.08.2020

HEFTNUMMER: ETRS89 UTM33  
+ 0,00=OK FF EG ±118,25

Index	Änderung	Datum	Gez.
Zeichnungsgröße			5_LPL_004
Übersichtsplan			



**Projekt:** Christliche Grundschule  
Neubau Grundschule mit Außen- und Sportanlagen  
Rathener Straße 78/80, 01259 Dresden  
Neubau südlicher Gehweg Försterlingstraße

**Bauherr:** Christlicher Schulverein Zschachwitz e.V.  
Meußlitzer Straße 113, 01259 Dresden

**Planungsphase:** 5-Ausführungsplanung

Architekten- und Ingenieurgesellschaft <b>Zipp+Pöschel</b> Neubauer Straße 1 01074 Dresden Telefon: 0351 2137310 Fax: 0351 2137310 mailto:info@zipp-poeschel.de	<b>BAUpro GmbH Dresden</b> Maxim-Gorki-Straße 2 01445 Roggenburg 0351 6376340 mailto:info@bau-pro.de

Schulbuchtitelbestand	D=117,82 E=110,00, KM 300450, 0 E=114,62, KM 000770, 0 A= 114,76, KM 000400, 0
Schulbuchtitelbestand	D=118,11 E=114,62, KM 000770, 0 A= 114,91, KM 000770, 0 B= 115,00
Schulbuchtitelbestand	D=118,10 E=114,62, 0, 0 E=114,62, 0, 0 A= 114,91, KM 000400, 0 B= 115,00

**LEGENDE 1**

- Schacht
- Kanal
- Betonmauer
- Unterführungsbrücke
- Einlauf
- Einlauf
- Meterschleife
- Wasserschleifer
- Gasschleifer
- Schleifer FV
- Vak.-schleife
- Hinweisschild
- Pfeile

Laubbau  
 Nadelbau  
 Baum-/Strauchbezeichnung: Art, Stammumfang (in cm bei 1,30 m), Kronendurchmesser maßstäblich  
 Elemente für ALK

Grenzen entsprechen der ALK (Ausfertigten Lageplan) und sind nicht zur Einweisung von Flächen, insbesondere von Grenzlinien oder Grenzabständen geeignet.

**Auftraggeber:** Christlicher Schulverein Zschachwitz e.V.  
vertreten durch den Vorstand: Vorsitzende Frau Petra Schürze  
Meußlitzer Straße 113, 01259 Dresden

**Auftraggeber:** ARGE Freuße & Rath - Uwe Rath  
Strahlend (bisherige) Verkehrsplanung  
Strödelstraße 9a, 01051 Dresden  
Tel.: 0351 446 789 10, Fax: -10

Leistung	ETRS89 UTM33	Maßstab	0:800 30%
Gezeichnet	Schreibschicht	Gezeichnet	Dresden
Gezeichnet	1:100	Gezeichnet	01/20
Gezeichnet	1:100	Gezeichnet	01/20
Gezeichnet	1:100	Gezeichnet	01/20

Bestandsplan Straße nach Dregag-Baumaßnahme  
Försterlingstraße zwischen Rubinsteinstraße und  
Zugang Gärten

Auftrag: 1901 Plan-Nr.: 2-1901 Maßstab: 4000-1:200

**Geplante Aufbauten**

- Straße, Försterlingstraße Blk. 1,0**  
4 m Stk. Asphaltdeckschicht AC 11 DN 0070, Asphaltmörtel Stk. LFK 103, Gestein wie Decke, Menger. 1,5 kg/m<sup>2</sup>  
18 cm Stk. Asphalttragschicht AC 22 TN 0070, 2-Lagig, Schichtenverbund Bitumen-Halbteiler C 40 BFI 5, 200 MPa  
80 cm Gesamtaufbau, EVZ mind. 45 MPa
- Öffentliche Aufbauten**  
Oberflächensicherung, Aufmerksamkeitsfeld  
10-15 cm Natursteinpflaster, grau  
Oberfläche geglättet, alle anderen Seitenbruchschicht  
3,0 cm Bitung, Gesteinskörnungsgemisch 0/8  
20 cm Schichtenverbund Stk. 120 MPa  
2-17 cm Eintragschicht Stk. 150 MPa  
60 cm Gesamtaufbau, EVZ mind. 45 MPa
- Südlicher Gehweg Försterlingstraße**  
3 cm Bitung, Gesteinskörnungsgemisch 0/8  
20 cm Schichtenverbund Stk. 120 MPa  
2-17 cm Eintragschicht Stk. 150 MPa  
60 cm Gesamtaufbau, EVZ mind. 45 MPa
- Südlicher Gehweg Försterlingstraße**  
3 cm Bitung, Gesteinskörnungsgemisch 0/8  
20 cm Schichtenverbund Stk. 120 MPa  
2-17 cm Eintragschicht Stk. 150 MPa  
60 cm Gesamtaufbau, EVZ mind. 45 MPa

Bemerkung: eine vorgelagerte Packlage ist durch eine hydraulische Tragschicht nach TL und ZTV Beton SB 07, mind. jedoch 15 cm zu ersetzen.

a.) Bei Nichterreichen des EVZ-Wertes von 45 MPa auf dem Punkt ist ein Baumaßnahmen von mind. 20 cm vorzunehmen!

**FLÄCHEN UND BELÄGE**  
Neubau südlicher Gehweg Försterlingstraße

DWG-Dateiname	DWG_201_5_SBAU_LPL_004
Maßstab	1:200
Datum	25.08.2020
Gez.	WAL
Projektleiter	WAL
Gez.	WAL
Projektleiter	WAL

Gehweg  
Försterlingstraße

Stadtbezirksamt Leuben

Landeshauptstadt  
Dresden

