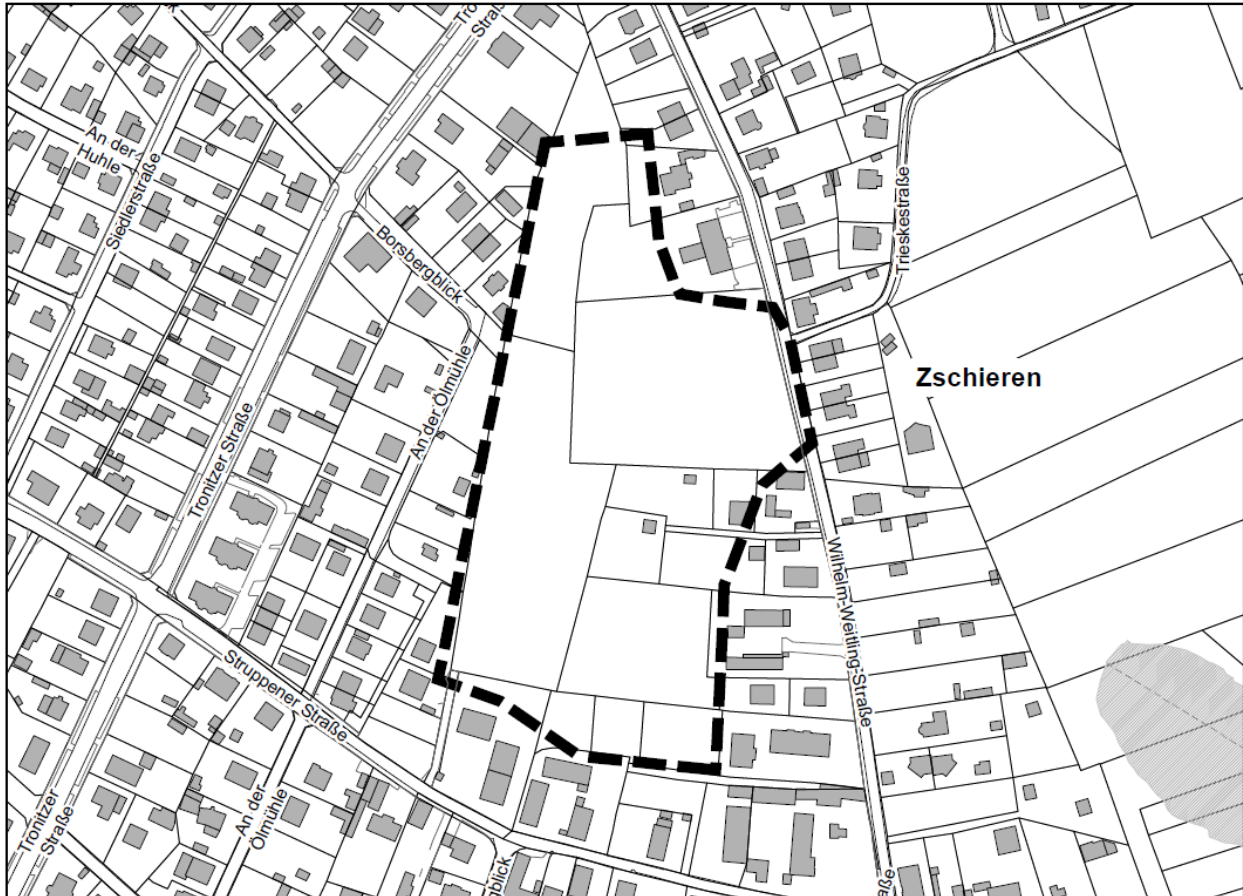


Änderung Nr. 8, Teilbereich Borsbergblick/Wilhelm-Weitling-Straße



## Flächennutzungsplan- Änderung Nr. 8

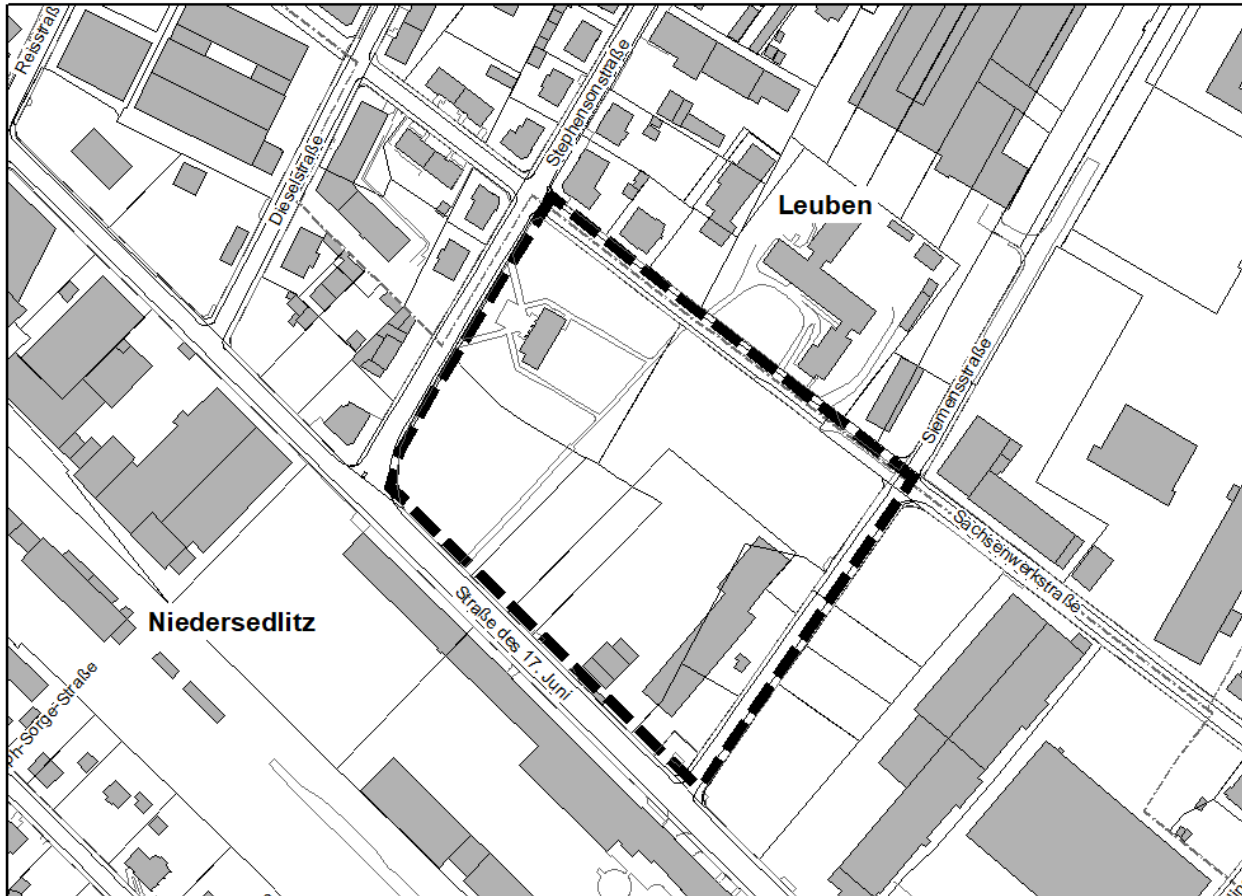
Stadtbezirk Leuben  
Teilbereich Borsbergblick/  
Wilhelm-Weitling-Straße  
Übersichtsplan

— — — — — Grenze des räumlichen  
Geltungsbereiches

Einleitungsbeschluss

Herausgeber:	Amt für Stadtplanung und Mobilität
Stand:	April 2022
Grunddaten:	Amt für Geodaten und Kataster Bestandsdaten des Liegenschaftskatasters: Staatsbetrieb GeoSN

Änderung Nr. 9, Teilbereich Siemensstraße/Stephensonstraße



## Flächennutzungsplan- Änderung Nr. 9

Stadtbezirk Leuben  
Teilbereich Siemensstraße/  
Stephensonstraße

Übersichtsplan

— — — — — Grenze des räumlichen  
Geltungsbereiches

Einleitungsbeschluss

Herausgeber:

Amt für Stadtplanung und Mobilität

Stand:

April 2022

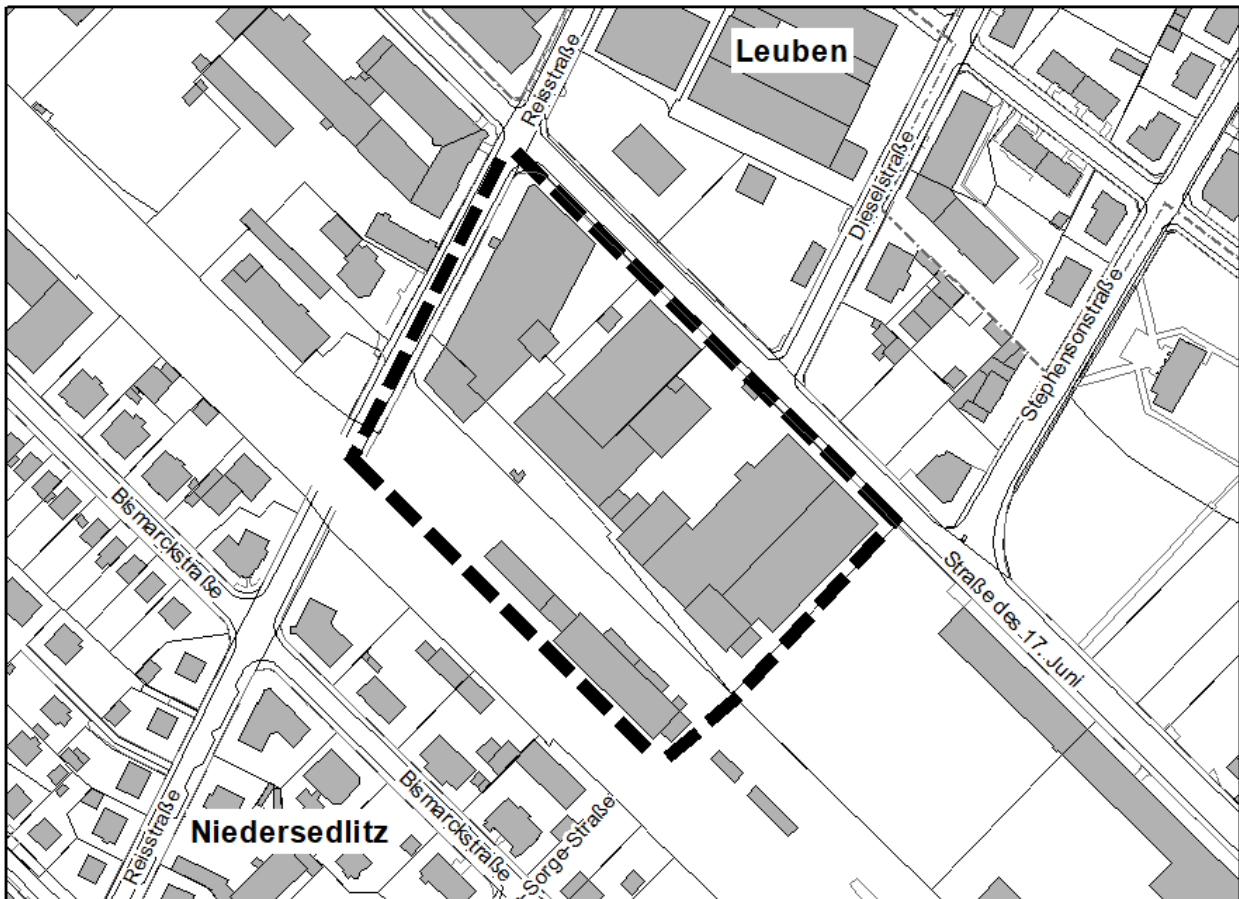
Grunddaten:

Amt für Geodaten und Kataster

Bestandsdaten des Liegenschaftskatasters:

Staatsbetrieb GeoSN

Änderung Nr. 10, Teilbereich Teilbereich Straße des 17. Juni/Reisstraße



## Flächennutzungsplan- Änderung Nr. 10

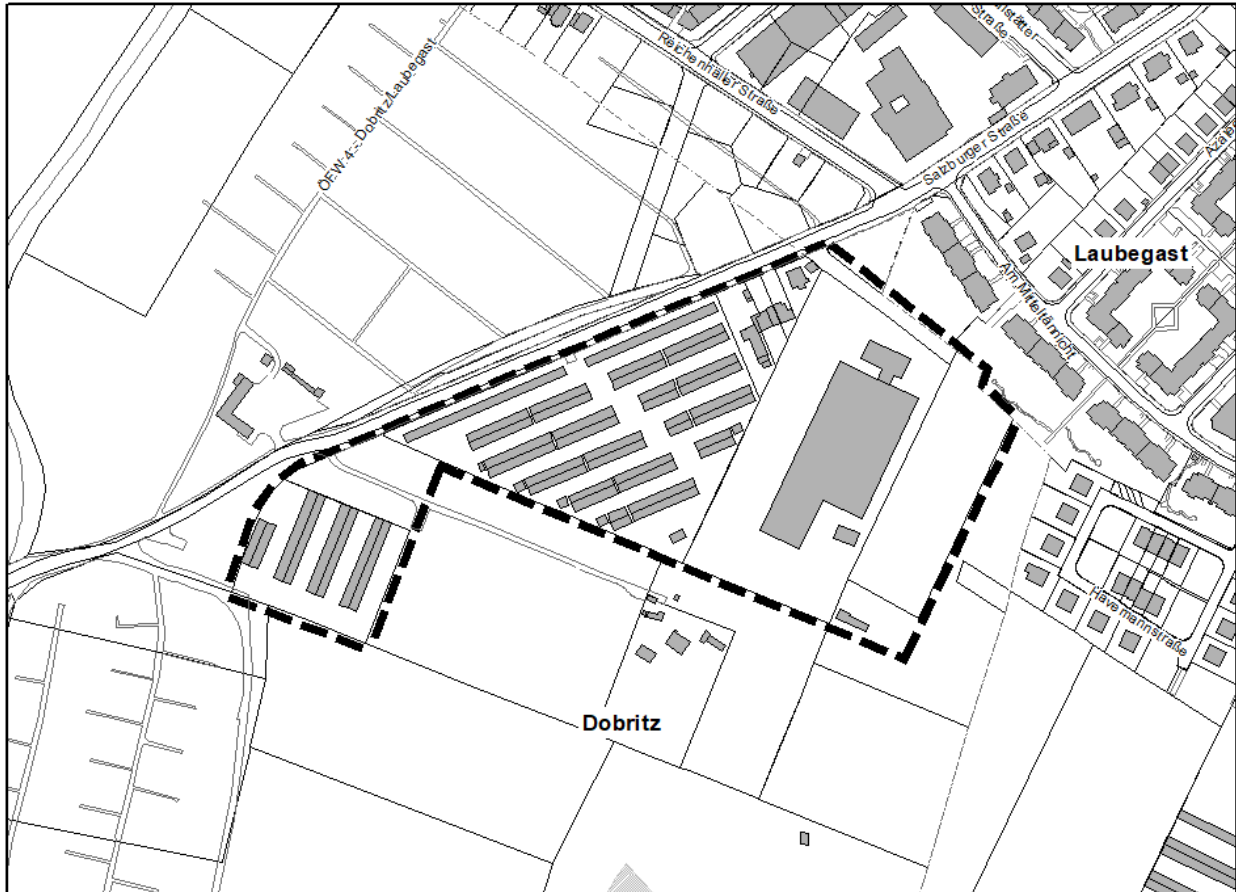
Stadtbezirk Leuben  
Teilbereich Straße des 17. Juni/Reisstraße  
Übersichtsplan

— — — — — Grenze des räumlichen  
Geltungsbereiches

Einleitungsbeschluss

Herausgeber:	Amt für Stadtplanung und Mobilität
Stand:	April 2022
Grunddaten:	Amt für Geodaten und Kataster Bestandsdaten des Liegenschaftskatasters: Staatsbetrieb GeoSN

Änderung Nr. 11, Teilbereich Teilbereich Salzburger Straße



## Flächennutzungsplan- Änderung Nr. 11

Stadtbezirk Leuben  
Teilbereich Salzburger Straße

Übersichtsplan

— — — — — Grenze des räumlichen  
Geltungsbereiches

Einleitungsbeschluss

Herausgeber:	Amt für Stadtplanung und Mobilität
Stand:	April 2022
Grunddaten:	Amt für Geodaten und Kataster Bestandsdaten des Liegenschaftskatasters: Staatsbetrieb GeoSN