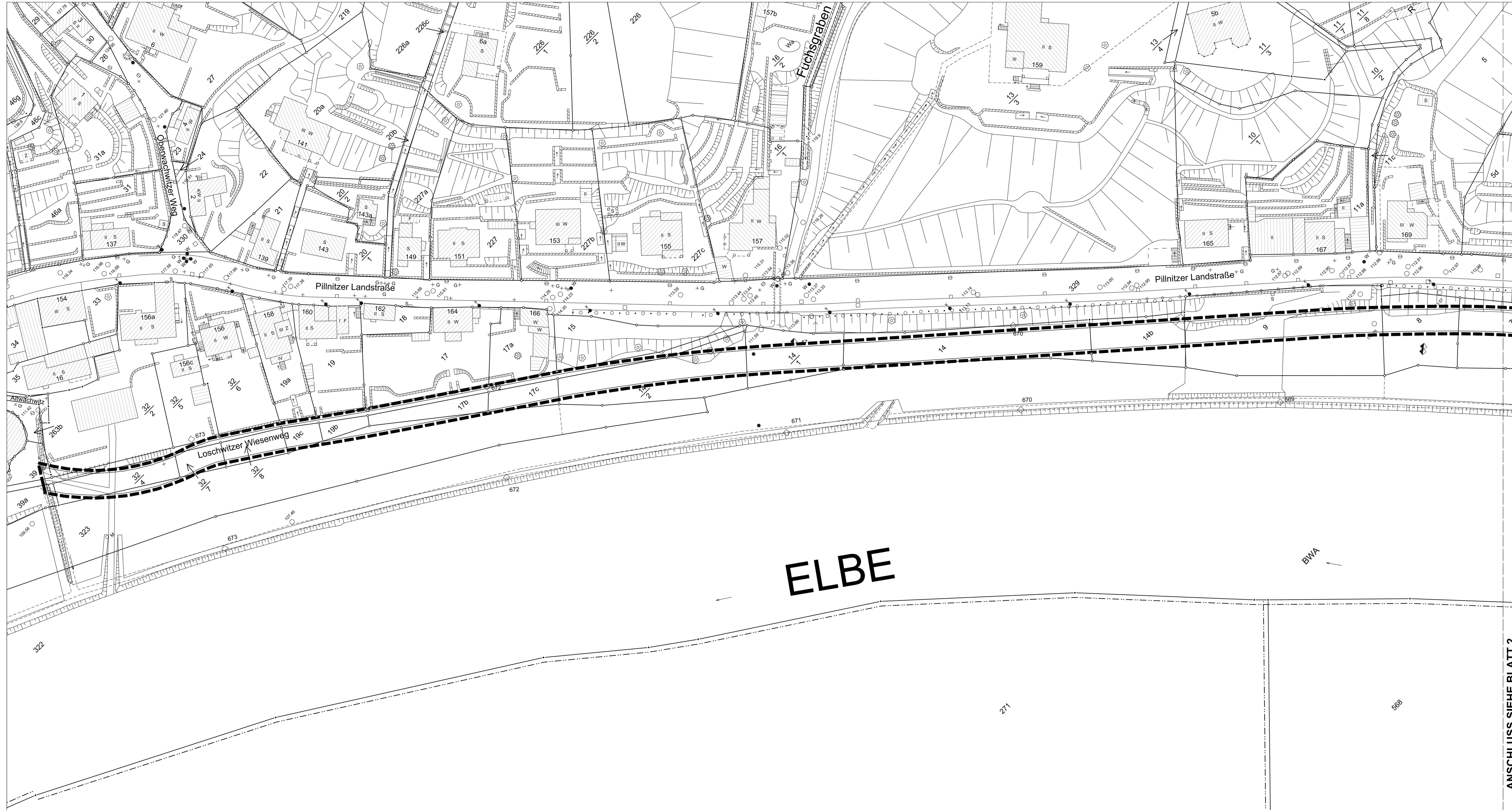


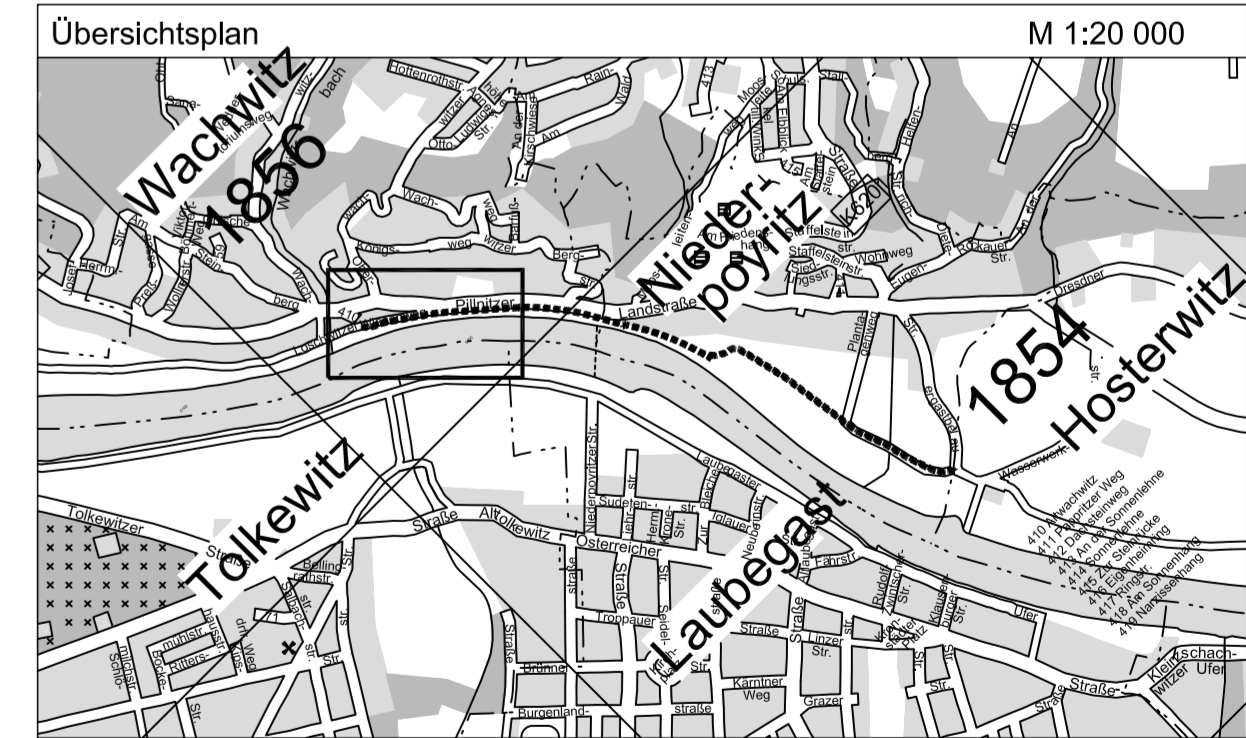
# Bebauungsplan Nr. 366

# Dresden-Wachwitz Nr. 1,


# Elberadweg Altwachwitz-Niederpoyritz



Stadtverwaltung Dresden Stadtplanungsamt Amtsleiter		Fassung 17.01.2012			
Planungsbüro	Vorhabenträger		Datum der letzten Änderung		
Plantechniker in	Sachbearbeiter/ in	SGL 61.3.2	Abt.-Ltr. 61.3	SGL 61.1.3	Abt.-Ltr. 61.1



LANDESHAUPTSTADT DRESDEN



**Bebauungsplan Nr. 366**  
 Dresden-Wachwitz Nr. 1  
 Elberadweg Altwachwitz-Niederpoyritz  
 Gemarkungen: Wachwitz, Niederpoyritz, Hosterwitz  
 - Grenze des räumlichen Geltungsbereichs -  
 Maßstab 1:500 Blatt 1 von 4  
 Aufstellungsbeschluss vom

ANSCHLUSS SIEHE BLATT 2