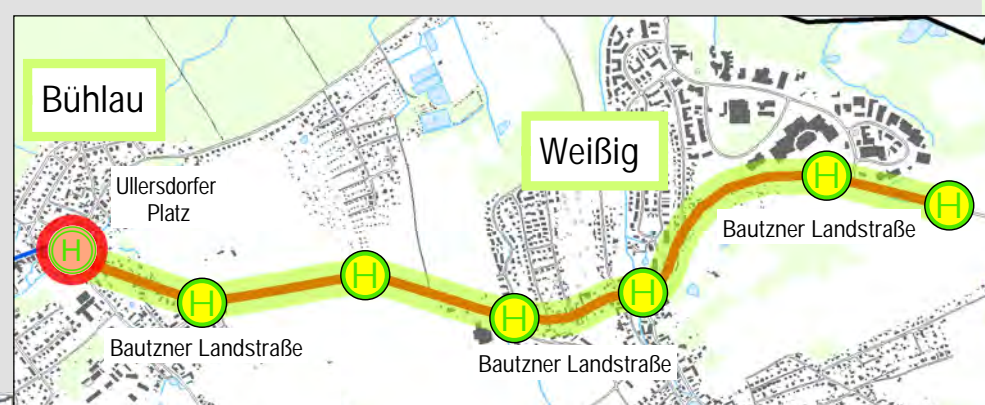
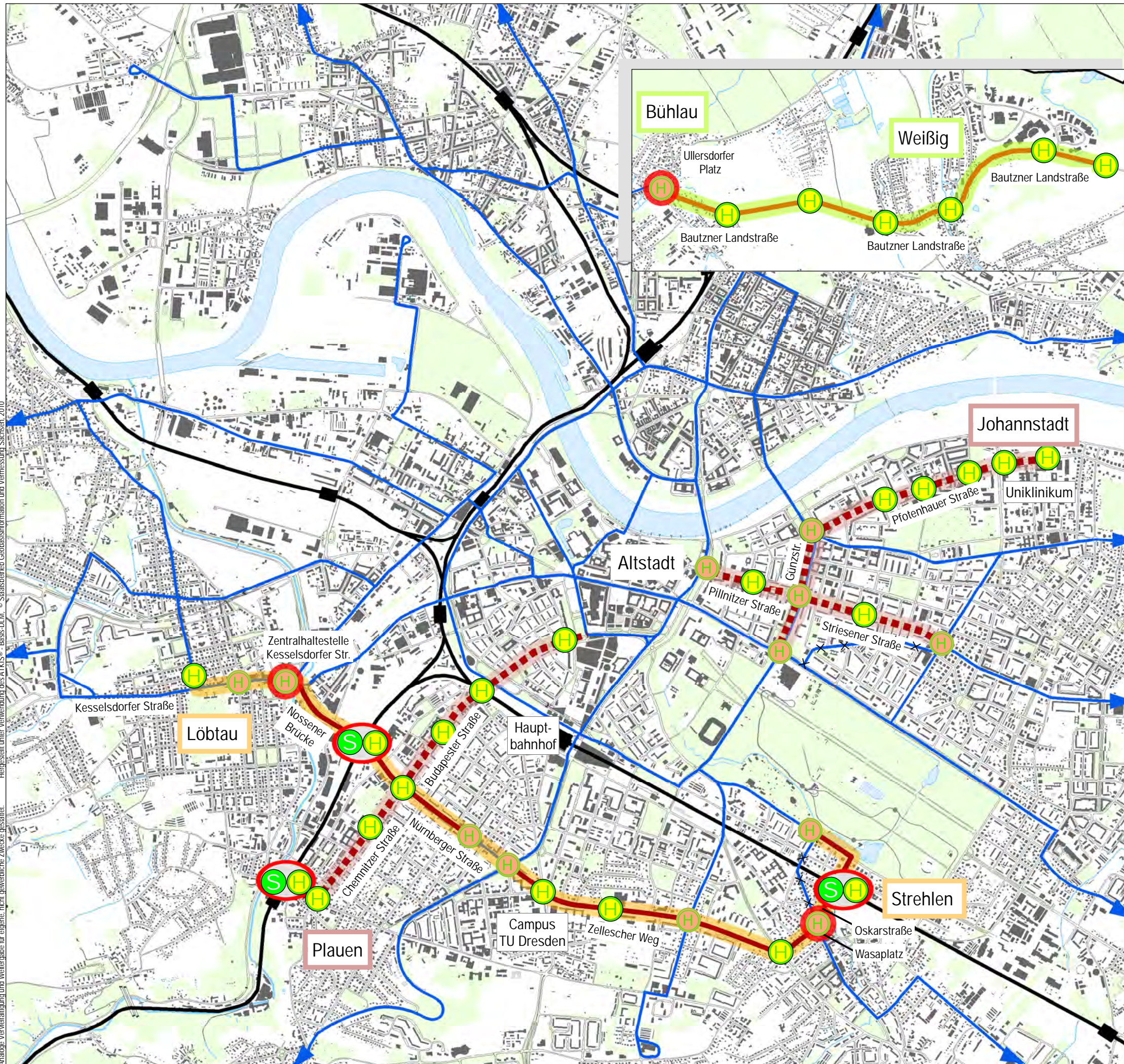












Stadtgebiet Dresden: Verarbeitung unter Verwendung elektronischer Systeme und Verbreitung nur mit schriftlicher Genehmigung der Herausgeber/Erponenten. Analoge Vervielfältigung und Weitergabe für eigene, nicht gewerbliche Zwecke gestattet. Gebiete außerhalb Dresdens: Hergeleitet unter Verwendung des ATKIS® - Basis-DLM © Staatsbetrieb Geobasisinformation und Vermessung Sachsen 2010



-  Eisenbahn mit Station
-  vorhandenes Straßenbahnnetz
-  Auffassung bei Netzergänzung
-  Strecke Löbtau-Strehlen
-  Strecke Bühlau-Weißig
-  Strecke Johannstadt-Plauen (Option)
-  vorhandene Straßenbahnhaltestelle, teilweise Ergänzung neuer Haltepositionen
-  geplante Straßenbahnhaltestelle
-  neue Verknüpfung S-Bahn mit Straßenbahn
-  Neugestaltung Verknüpfungspunkt Straßenbahn / Bus



Landeshauptstadt Dresden
Geschäftsbereich Stadtentwicklung
Stadtplanungsamt

Anlage 1
Stadtbahn 2020
Übersichtsplan

Bearbeitungsstand: 03/2012