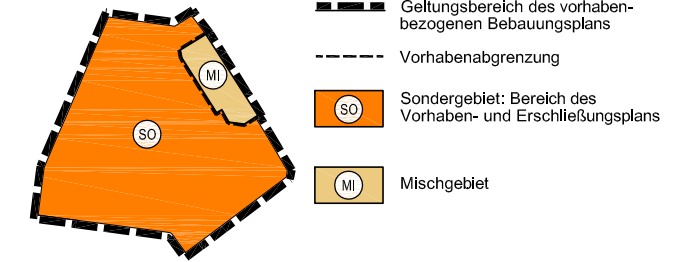
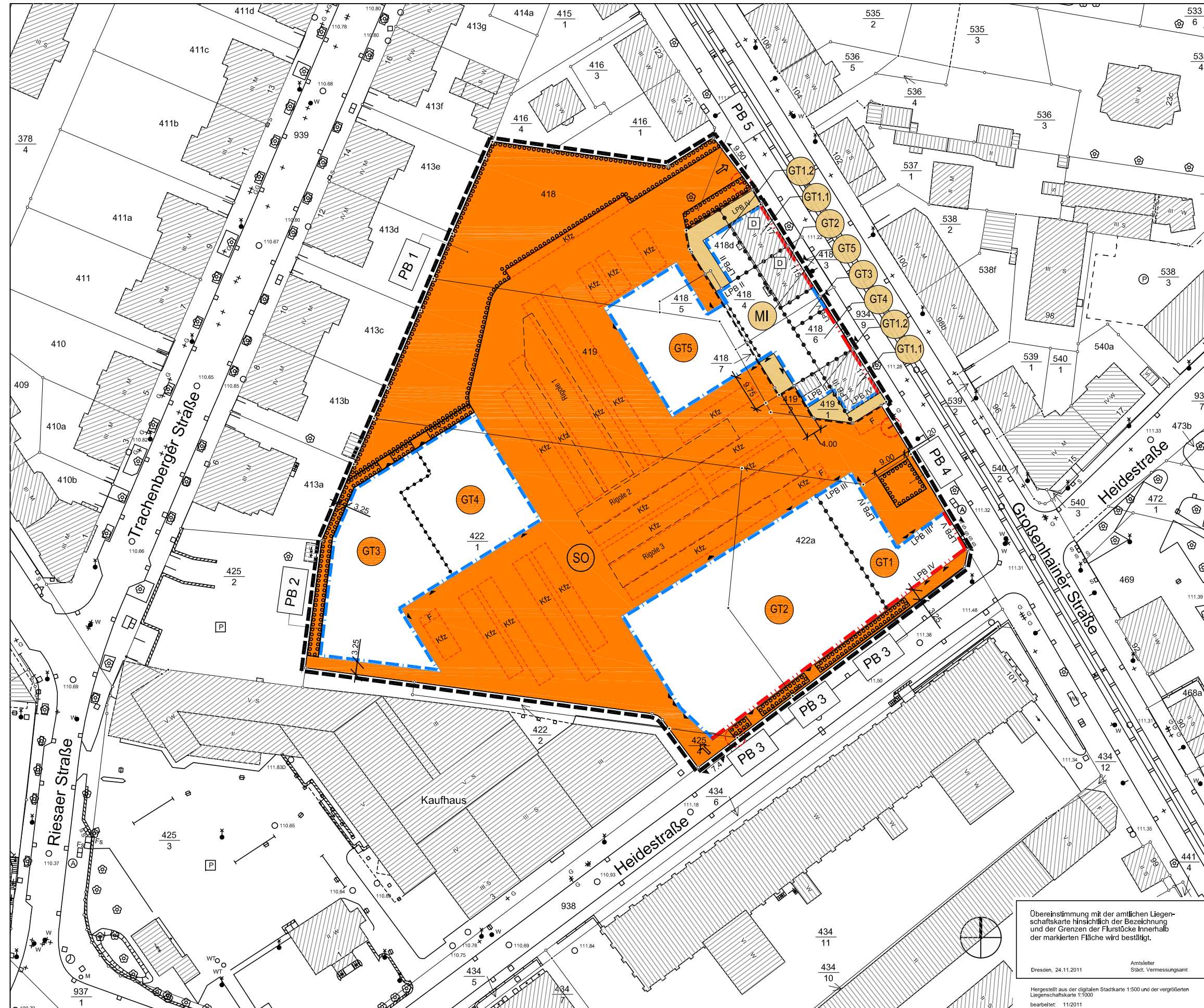


Vorhabenbezogener Bebauungsplan Nr. 682, Dresden-Pieschen

Einkaufszentrum Großenhainer Straße



Planzeichenerklärung siehe Blatt 2

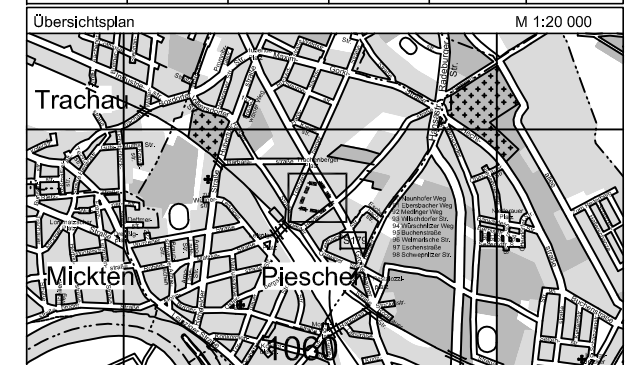
Erklärung der Nutzungsschablone:

Art der baulichen Nutzung Gebäudeteil (GT) Nummer (z.B. 1.1)	
Bauweise	Zahl der Vollgeschosse max. Gebäudehöhe in Meter (m)
Grundflächenzahl max. Grundfläche	Dachform

MI GT1.1 g III GHG 10,20 0,6 MD	MI GT1.2 g HG 3,80 0,6 FD	MI GT2 g III GHG 10,20 GR 126 MD	MI GT3 g II GR 63 FD
MI GT4 g II-III GHG 10,20 GR 128 FD/MD	MI GT5 g HG 3,80 GR 336 FD	SO GT1 a II-III GR 548 FD	SO GT2 a HG 6,50 GR 2.189 FD
SO GT3 a HG 6,50 GR 1.213 FD	SO GT4 a HG 6,50 GR 804 FD	SO GT5 a HG 6,50 GR 812 FD	

Anlage 2 zur Vorlage

Stadtverwaltung Dresden Stadtplanungsamt Amtsleiter	gez. Szuggat	Fassung 25.05.2011
Planungsbüro see architekten gmbh St. Petersburger Straße 15 01109 Dresden	STADTPROJEKT STADTPROJEKT GMBH Königsplatz 15 01109 Dresden TEL: 0351/471001 FAX: 0351/471001	Vorhabenträger GVG Dresden mbH Sonnenstraße 15 01324 Dresden
Planungsbüro	Datum der letzten Änderung 06.12.2011	
Planzeichnerin gez. Poser	Sachbearbeiterin gez. Flemming	SGL 61.3.1 gez. Teismann
		Abt.-Ltr. 61.3 gez. Stienhof
		SGL 61.1.3 gez. Fassold
		Abt.-Ltr. 61.1 gez. Wendt



LANDESHAUPTSTADT DRESDEN

Vorhabenbezogener Bebauungsplan Nr. 682
Dresden-Pieschen
Einkaufszentrum Großenhainer Straße

- Rechtsplan -
- Zeichnerische Festsetzungen -
- Entwurf zum Satzungsbeschluss -

Maßstab 1:500 Blatt 1 von 9

Übereinstimmung mit der amtlichen Liegenschaftskarte hinsichtlich der Bezeichnung und der Grenzen der Flurstücke innerhalb der markierten Fläche wird bestätigt.

Dresden, 24.11.2011

Amtsleiter
Stadt, Vermessungsamt

Hergestellt aus der digitalen Stadtkarte 1:500 und der vergrößerten Liegenschaftskarte 1:1000
bearbeitet: 11/2011